

<input type="checkbox"/>	Pohjavesialue
<input type="checkbox"/>	Ranta-alue
<input checked="" type="checkbox"/>	Taajaan asuttu alue
<input type="checkbox"/>	Vedenottamon suoja-alue
<input type="checkbox"/>	Vesihuollon kehittämialue
<input type="checkbox"/>	Muu erityisalue
<input type="checkbox"/>	Asetuksesta poikkeavat määräykset

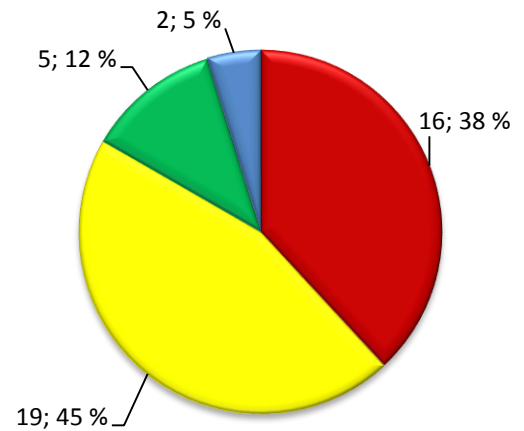
Alueen kiinteistömäärä: n. 50 kpl

**Kartoitus- ja neuvontakierros:**

- toukokuu 2014
- Karolina Örnmark/LUVY
- 40 kiinteistöä
- 42 kohdetta
- toteuma 80 %

TILASTOTIETOA KARTOITUS- JA NEUVONTAKÄYNNEILTÄ

	kpl	%
<b>Asutuksen tyyppi</b> (kiinteä/ vapaa-aika)	34/8	81/19
<b>Asukasmäärä</b>	92	
<b>Vedenhankinta</b> (vesijohto/ oma kaivo)	2/40	5/95
<b>Kaivotyyppi</b> (pora-/ rengaskaivo)	28/10	74/26
<b>Käymälän erillisviemärointi</b> (kyllä/ ei)	28/15	65/35
<b>Jätevesiselvitys/ -suunnitelma</b> (kyllä/ ei)	14/28	33/67
<b>Käyttö- ja huolto-ohje</b> (kyllä/ ei)	8/34	19/81
<b>Laittomat tapaukset</b>		

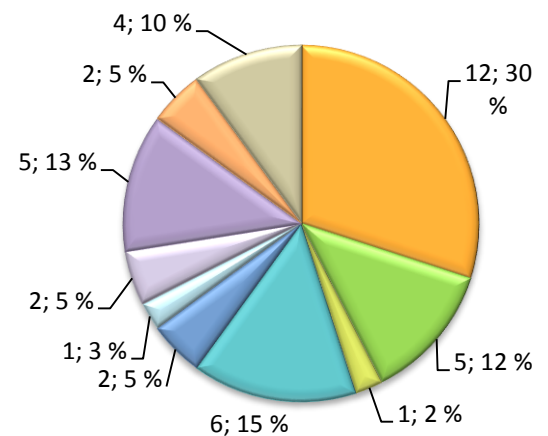


Kuva 1. Järjestelmien uudistamistarve (n=42)

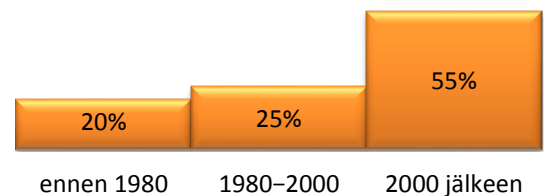
YHTEENVETO

Kärrbyntien alue on osittain tiiviisti asuttua. Asutus on enimmäkseen ympärivuotista, mutta myös muutama vapaa-ajan kiinteistö löytyy. Valtaosa kiinteistöistä saa talousvetensä omista talousvesikaivoista, muutama Degerbyn vesiosuuskunnalta.

Alueella vajaa 40 % kartoitetuista järjestelmistä on akuutissa uudistamistarpeessa. Lisäksi lähes puolet järjestelmistä vaatii pieniä parannuksia tai seurantaa. Näistä suurin osa on umpisäiliöitä, joista puuttuu täyttymishälytin. Järjestelmätyyppien välillä on paljon hajontaa, mutta yleisimmät järjestelmät ovat pelkät saostussäiliöt kaikelle jätevedelle; umpisäiliö wc-vedelle ja maasuodattamo/imeytyskenttä tai saostussäiliö harmaalle vedelle sekä laitepuhdistamot. Neljää kartoitetuista kiinteistöistä koskee ikävapautus.



Kuva 2. Järjestelmätyypit (n=40)



Kuva 3. Järjestelmien ikäjakauma (n=40)