

	Pohjavesialue
X	Ranta-alue
X	Taajaan asuttu alue
	Vedenottamon suoja-alue
	Vesihuollon kehittämialue
	Muu erityisalue
X	Asetuksesta poikkeavat määräykset

Alueen kiinteistömäärä: n. 177 kpl

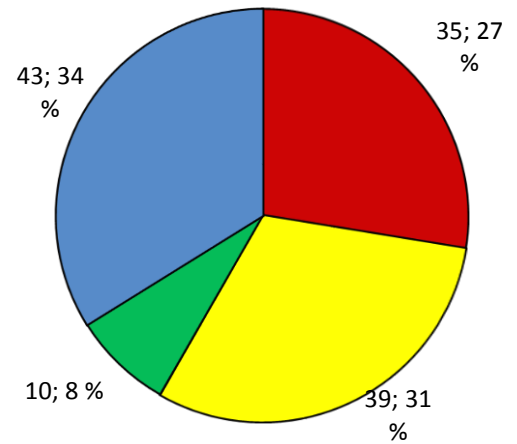
Kartoitus- ja neuvontakierros:

- kesä-syyskuu 2014 / kesäkuu 2016
- Sofie Lundin, Minttu Peuraniemi, Karolina Örnmark, Virve Kohijoki, Hanna Keinänen/ LUVVY
- 114 kiinteistöä
- 127 kohdetta
- toteuma 64 %

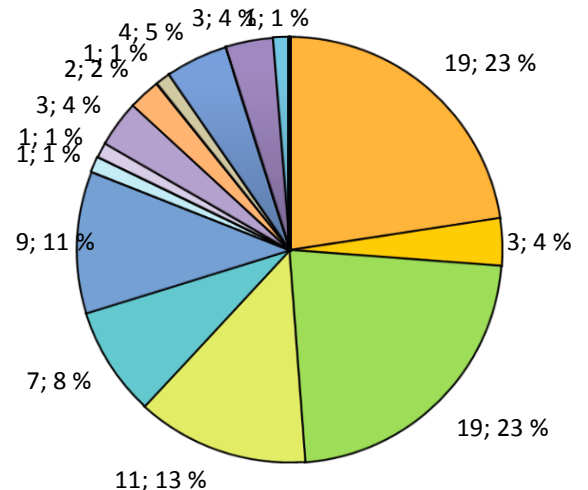
V2 T2

TILASTOTIETOA KARTOITUS- JA NEUVONTAKÄYNNEILTÄ

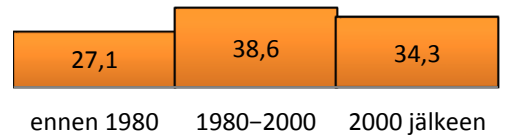
	kpl	%
Asutuksen tyyppi (kiinteä/ vapaa-aika)	53/74	42/58
Asukasmäärä	297	
Vedenhankinta (vesijohto/ oma kaivo)	0/119	0/100
Kaivotyyppi (pora-/ rengaskaivo)	100/19	84/16
Käymälän erillisviemäröinti (kyllä/ ei)	38/30	56/44
Jätevesiselvitys/ -suunnitelma (kyllä/ ei)	40/87	21/69
Käyttö- ja huolto-ohje (kyllä/ ei)	9/81	10/90
Laittomat tapaukset	0	0



Kuva 1. Järjestelmien uudistamistarve (n=127)



Kuva 2. Järjestelmätyypit (n=84)



Kuva 3. Järjestelmien ikäjakauma (n=70)

YHTEENVETO

Kylmälän alueella löytyy sekä kiinteästi asuttuja kiinteistöjä että vapaa-ajan asutusta. Kaikki kartoitetut kiinteistöt saavat talousveteensä omista kaivoista, jotka yleensä ovat porakaivoja. Kylmälän asutus on pääasiassa ranta-alueella, missä kunnan ympäristösuojelemääräykset ovat voimassa.

Uudistamistarve jakautuu lähes tasan vähäisen jätevesimäärän, akuutin uudistamistarpeen sekä pienemmän kunnostuksen ja seurannan kesken. Nykyisellään kunnossa olevia järjestelmiä on muutamia. Uudistamistarve koskee yleisimmin harmaan jäteveden käsittelyä ja pieni kunnostaminen umpisäiliön täyttymishälytintä. Kaksoisviemäröinti onkin tavallista alueella. Kolmea kartoitetuista kiinteistöistä koskee ikävapautus.

Kartoitus- ja neuvontakäyntien alhainen toteuma alueella selittyy mahdollisesti meneillään olevalla sukupolven vaihdoksella, mistä syystä kiinteistöjen käyttö jatkossa on epäselvää. Kaavoituksen ja viemäröinnin tulevaisuus oli alueella epäselvää ja aiheuttanee tiedotustarvetta myös jatkossa.