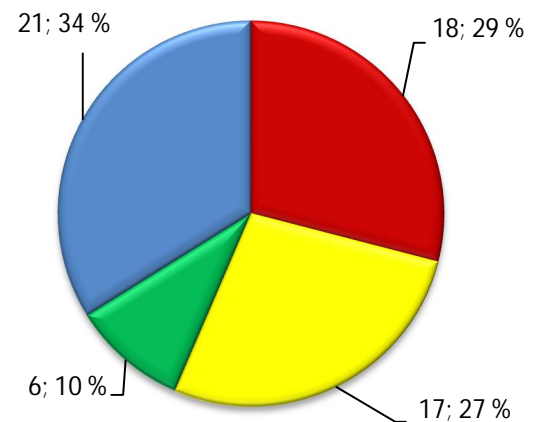
 <p>Länsi-Uudenmaan VESI ja YMPÄRISTÖ ry Västra Nylands vatten och miljö rf</p> <p>LINKKI 2013 Aluekortisto</p>	VIHTI, VIHTIJOEN RANTA		80/2013
	<input type="checkbox"/> Pohjavesialue <input checked="" type="checkbox"/> Ranta-alue <input type="checkbox"/> Taajaan asuttu alue <input type="checkbox"/> Vedenottamon suoja-alue <input type="checkbox"/> Vesihuollon kehittämisalue <input type="checkbox"/> Muu erityisalue <input checked="" type="checkbox"/> Asetuksesta poikkeavat määräykset	Alueen kiinteistömäärä: n. 80 kpl Kartoitus- ja neuvontakierros: <ul style="list-style-type: none"> • Elo-syyskuu 2013 • Henna Timonen/ LUVY • 60 kiinteistöä • 62 kohdetta • toteuma 76 % 	
			V2 T3

TILASTOTIETOA KARTOITUS- JA NEUVONTAKÄYNNEILTÄ

	kpl	%
Asutuksen tyyppi (kiinteä/ vapaa-aika)	37/25	60/40
Asukasmäärä	119	
Vedenhankinta (vesijohto/ oma kaivo)	0/54	0/87
Kaivotyyppi (pora-/ rengaskaivo)	36/18	67/33
Käymälän erillisviemäröinti (kyllä/ ei)	27/35	44/56
Jätevesiselvitys/ -suunnitelma (kyllä/ ei)	32/30	52/48
Käyttö- ja huolto-ohje (kyllä/ ei)	6/56	10/90
Laittomat tapaukset	1	



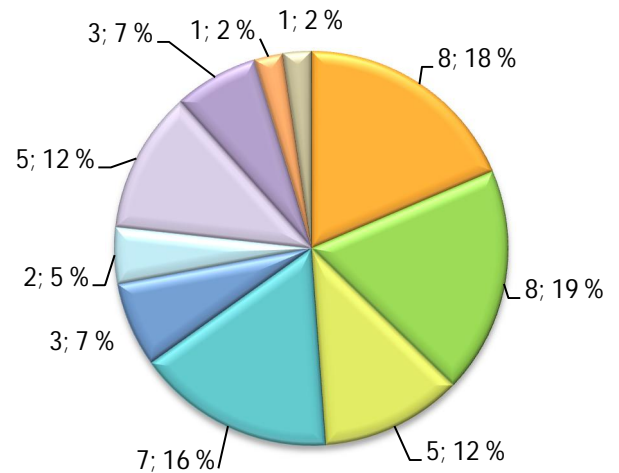
Kuva 1. Järjestelmien uudistamistarve (n=62)

YHTEENVETO

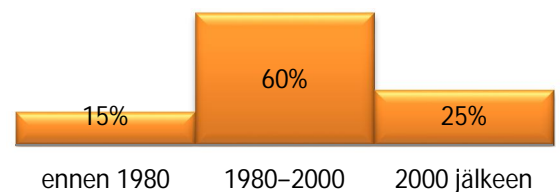
Vihtijoien rantaa (Haimoosta (78/2013) alavirtaan) löytyy melko tasaisesti vakituksissa ja vapaa-ajan käytössä olevia kiinteistöjä. Vakituksiset saavat talousvetensä omasta pora- tai rengaskaivosta, kun taas vapaa-ajankiinteistöt hyödyntävät myös jokivettä ja kotoa tuotua talousvettä.

Alueella reilu puolet järjestelmistä on akuutissa uudistamistarpeessa tai on pienten parannuksien tai seurannan tarpeessa. Alueen järjestelmätyyppien kanta on harvinaisen hajanainen. Alueella 8 % järjestelmistä ei täyttänyt ympäristönsuojelumääräysten vaatimuksia. Ikäpoikkeus koskee yhtä kartoitettua kiinteistöä.

Alueella oli yksi kohde, jonka voidaan tulkita nykyisellään laittomaksi. Kyseessä oli vanha rikkinäinen saostussäiliö kaikille jätevesille.



Kuva 2. Järjestelmätyypit (n=43)



Kuva 3. Järjestelmien ikäjakauma (n= 40)