

	Pohjavesialue
X	Ranta-alue
X	Taajaan asuttu alue
	Vedenottamon suoja-alue
	Vesihuollon kehittämialue
	Muu erityisalue
X	Asetuksesta poikkeavat määräykset

Alueen kiinteistömäärä: n. 55 kpl

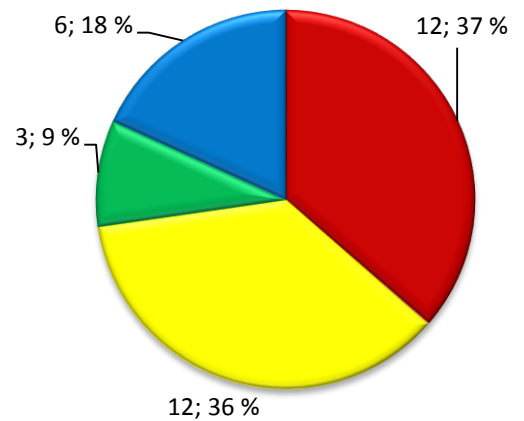
**Kartoitus- ja neuvontakierros:**

- syys-lokakuu 2013
- Henna Timonen/ LUVY
- 31 kiinteistöä
- 33 kohdetta
- toteuma 56 %

V2 T3

TILASTOTIETOA KARTOITUS- JA NEUVONTAKÄYNNEILTÄ

	kpl	%
<b>Asutuksen tyyppi</b> (kiinteä/ vapaa-aika)	21/12	64/36
<b>Asukasmäärä</b>	79	
<b>Vedenhankinta</b> (vesijohto/ oma kaivo)	0/32	0/100
<b>Kaivotyyppi</b> (pora-/ rengaskaivo)	17/15	53/47
<b>Käymälän erillisviemäröinti</b> (kyllä/ ei)	11/9	55/45
<b>Jätevesiselvitys/ -suunnitelma</b> (kyllä/ ei)	11/22	33/67
<b>Käyttö- ja huolto-ohje</b> (kyllä/ ei)	3/30	9/91
<b>Laittomat tapaukset</b>		

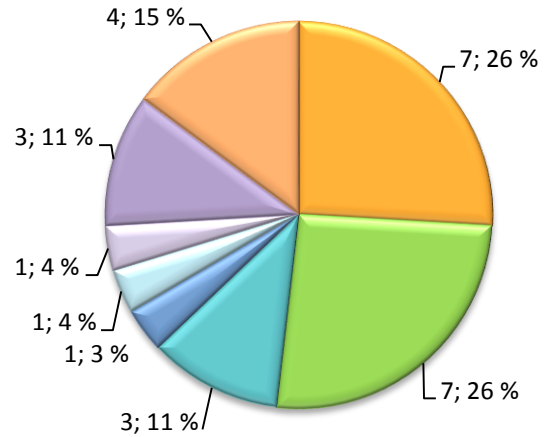


Kuva 1. Järjestelmien uudistamistarve (n=33)

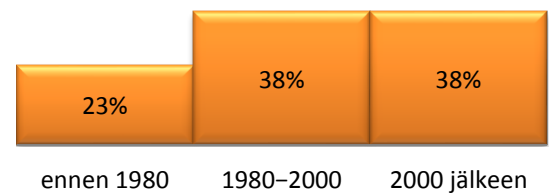
YHTEENVETO

Huhtapellon alueella on suurimmilta osin ympärivuotisesti asuttuja kiinteistöjä. Kaikki nämä saavat talousvetensä omasta kaivosta, kun taas osa vapaa-ajanasutuksesta hyödyntää sekä jokivettä että kotoa tuotua talousvettä.

Yli kaksi kolmasosaa järjestelmistä on akuutissa uudistamistarpeessa tai pienten parannuksien tai seurannan tarpeessa. Tavallisimmat järjestelmät ovat umpisäiliö käymälävesille ja maahanimeytys tai –suodatus harmaille vesille. Melkein yhtä moni käsittelee kaikki jätevetensä pelkissä saostussäiliöissä. Ikäpoikkeus koskee yhtä kartoitettua kiinteistöä.



Kuva 2. Järjestelmätyypit (n=27)



Kuva 3. Järjestelmien ikäjakauma (n=27)