

<input type="checkbox"/>	Pohjavesialue
<input type="checkbox"/>	Ranta-alue
<input checked="" type="checkbox"/>	Taajaan asuttu alue
<input type="checkbox"/>	Vedenottamon suoja-alue
<input type="checkbox"/>	Vesihuollon kehittämisalue
<input type="checkbox"/>	Muu erityisalue
<input type="checkbox"/>	Asetuksesta poikkeavat määräykset

Alueen kiinteistömäärä: n. 111 kpl

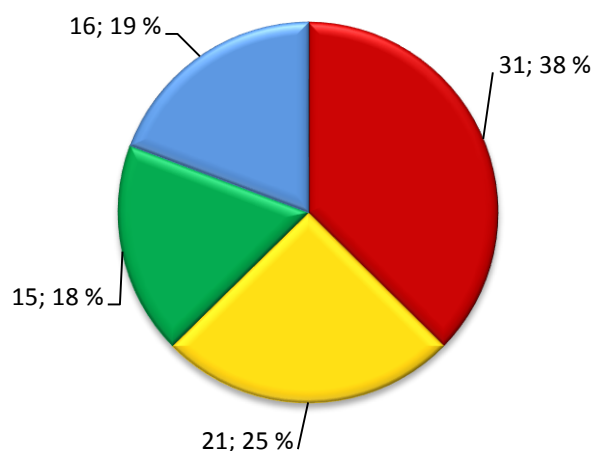
Kartoitus- ja neuvontakierros:

- kesäkuu, elokuu 2013
- LUVY: Anna Halonen, Karolina Örnmark, Sofie Lundin
- 74 kiinteistöä
- 83 kohdetta
- toteuma 67 %

V2 T3

TILASTOTIETOA KARTOITUS- JA NEUVONTAKÄYNNEILTÄ

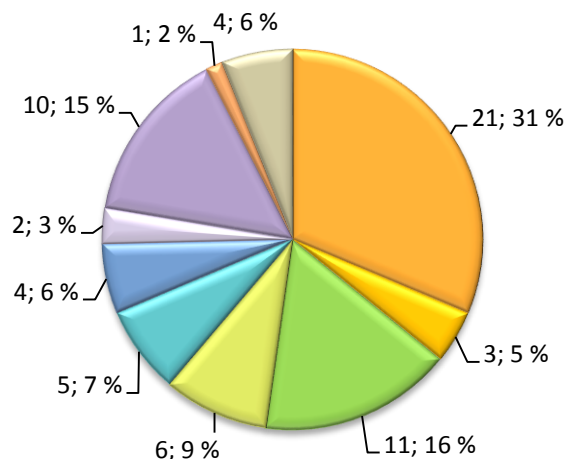
	kpl	%
Asutuksen tyyppi (kiinteä/ vapaa-aika)	56/27	67/33
Asukasmäärä	180	
Vedenhankinta (vesijohto/ oma kaivo)	0/85	0/100
Kaivotyyppi (pora-/ rengaskaivo)	34/51	40/60
Käymälän erillisviemärointi (kyllä/ ei)	24/45	34/66
Jätevesiselvitys/ -suunnitelma (kyllä/ ei)	32/51	39/61
Käyttö- ja huolto-ohje (kyllä/ ei)	16/67	19/81
Laittomat tapaukset	1	



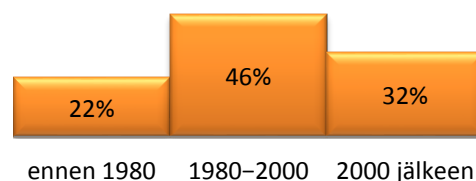
Kuva 1. Järjestelmien uudistamistarve (n=83)

Niemenkylän tienvarsi on melko tiiviisti asuttua haja-asutusalueetta. Kaksi kolmasosaa asutuksesta on ympärivuotista. Vesi saadaan kiinteistöillä omasta talousvesikaivosta. Niemenkylä ei ole vesihuollon kehittämisaluetta.

Alueella valtaosa kartoitetuista järjestelmistä on akuutissa uudistamistarpeessa tai pienen parantamisen tai seurannan tarpeessa. Tavallisin järjestelmä on saostussäiliö kaikille jätevesille sekä päästö maahan tai ojaan. Hyvin tyyppisiä ovat myös järjestelmät joissa wc-vedet johdetaan umpisäiliöön ja harmaat vedet joko imeytyskenttään/ maasuodattamoon tai saostussäiliöiden kautta suoraan maahan. Alueella löytyy myös jonkun verran pienpuhdistamoita kaikille jätevesille. Vajaa neljäsosa järjestelmistä on rakennettu 2000-luvulla. Neljää kartoitetuista kiinteistöistä koskee ikävapautus



Kuva 2. Järjestelmätyypit (n=67)



Kuva 3. Järjestelmien ikäjakauma (n=63)