

<input type="checkbox"/>	Pohjavesialue
<input checked="" type="checkbox"/>	Ranta-alue
<input type="checkbox"/>	Taajaan asuttu alue
<input type="checkbox"/>	Vedenottamon suoja-alue
<input type="checkbox"/>	Vesihuollon kehittämisalue
<input type="checkbox"/>	Muu erityisalue
<input type="checkbox"/>	Asetuksesta poikkeavat määräykset

Alueen kiinteistömäärä: n. 29 kpl

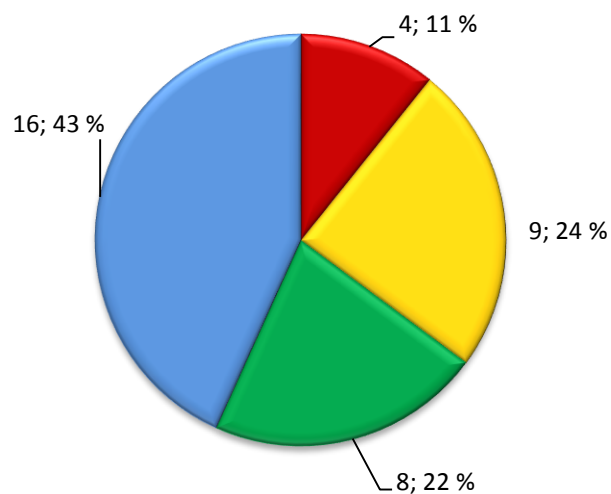
**Kartoitus- ja neuvontakierros:**

- heinäkuu 2013
- Sofie Lundin/ LUVVY
- 26 kiinteistöä
- 37 kohdetta
- toteuma 90 %

V3 T3

TILASTOTIETOA KARTOITUS- JA NEUVONTAKÄYNNEILTÄ

	kpl	%
<b>Asutuksen tyyppi</b> (kiinteä/ vapaa-aika)	13/13	50/50
<b>Asukasmäärä</b> (n.)	75	
<b>Vedenhankinta</b> (vesijohto/ oma kaivo)	0/26	0/100
<b>Kaivotyyppi</b> (pora-/ rengaskaivo)	18/8	69/31
<b>Käymälän erillisviemärointi</b> (kyllä/ ei)	16/10	61/39
<b>Jätevesiselvitys/ -suunnitelma</b> (kyllä/ ei)	5/21	19/81
<b>Käyttö- ja huolto-ohje</b> (kyllä/ ei)	3/23	11/89
<b>Laittomat tapaukset</b>		



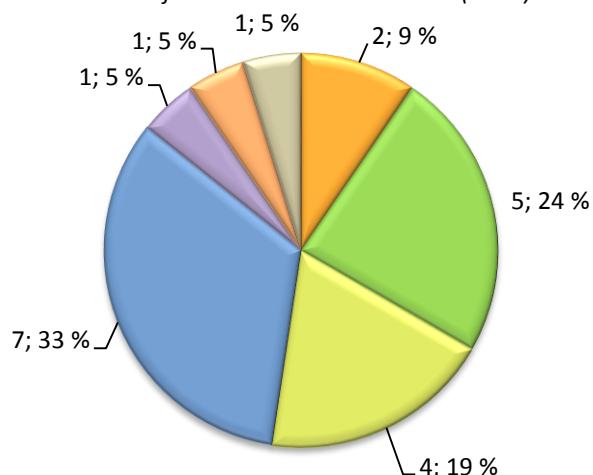
YHTEENVETO

Kvarnträskin kartoitetuista kiinteistöistä puolet on vapaa-ajanasuntoja ja puolet on ympärivuotisessa käytössä. Vesi saadaan omista talousvesikaivoista.

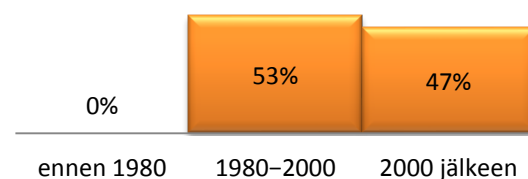
Akuutissa uudistustarpeessa on 11 % kartoitetuista kohteista. Lähes kolmasosalla kartoitetuista järjestelmistä on umpisäiliö kaikille jätevesille. Melko yleisiä ovat myös umpisäiliö ja imeytyskentät harmaille jätevesille. Tarvittava pieni parannus on useimmiten puuttuvan täyttymishälyttimen lisääminen umpisäiliöön. Ikävapautus koskee yhtä kiinteistöä.

Käynneillä kävi ilmi, että alueen asukkaat ovat huolissaan veden laadusta. Mitään yksittäistä syytä veden laadun heikentymiseen ei voitu todeta tämän kartoitus- ja neuvontakierroksen pohjalta.

Kuva 1. Järjestelmien uudistamistarve (n=37)



Kuva 2. Järjestelmätyypit (n=21)



Kuva 3. Järjestelmien ikäjakauma (n= 19)