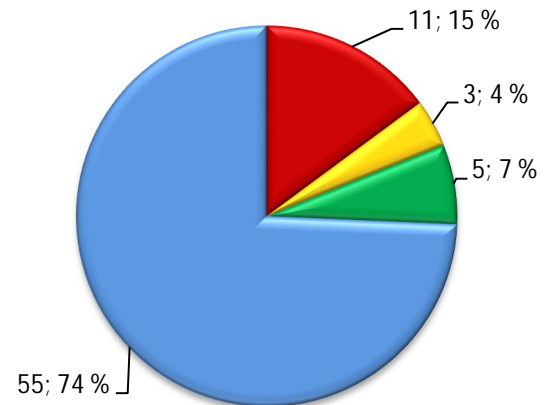


 <p>Länsi-Uudenmaan <b>VESI ja YMPÄRISTÖ ry</b> Västra Nylands vatten och miljö rf</p> <p>LINKKI 2013 Aluekortisto</p>	<b>RAASEPORI, KULLAANJÄRVI</b>		<b>73/2013</b>
	<input type="checkbox"/> Pohjavesialue <input checked="" type="checkbox"/> Ranta-alue <input type="checkbox"/> Taajaan asuttu alue <input type="checkbox"/> Vedenottamon suoja-alue <input type="checkbox"/> Vesihuollon kehittämisalue <input type="checkbox"/> Muu erityisalue <input type="checkbox"/> Asetuksesta poikkeavat määräykset	Alueen kiinteistömäärä: n. 57 kpl  Kartoitus- ja neuvontakierros: <ul style="list-style-type: none"> <li>• kesä-heinäkuu 2013</li> <li>• Sofie Lundin/ LUVY</li> <li>• 44 kiinteistöä</li> <li>• 48 kohdetta</li> <li>• toteuma 77 %</li> </ul>	
			<b>V2 T3</b>

#### TILASTOTIETOA KARTOITUS- JA NEUVONTAKÄYNNEILTÄ

	kpl	%
Asutuksen tyyppi (kiinteä/ vapaa-aika)	3/41	6/94
Asukasmäärä (n.)	105	
Vedenhankinta (vesijohto/ oma kaivo)	9/26	20/80
Kaivotyyppi (pora-/ rengaskaivo)	19/11	63/37
Käymälän erillisviemärointi (kyllä/ ei)	2/4	33/67
Jätevesiselvitys/ -suunnitelma (kyllä/ ei)	7/36	15/85
Käyttö- ja huolto-ohje (kyllä/ ei)	3/41	6/94
Laittomat tapaukset	1	0,2

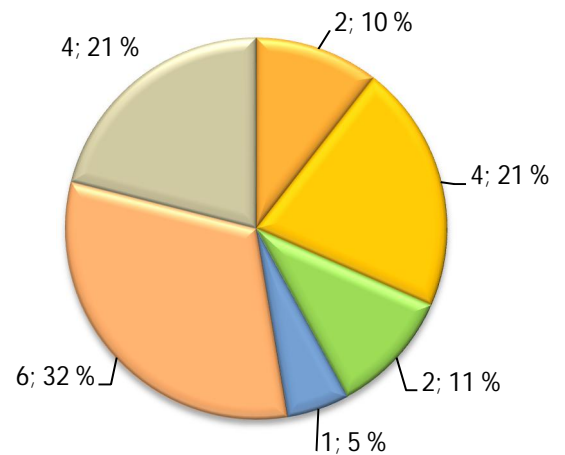


Kuva 1. Järjestelmien uudistamistarve (n=74)

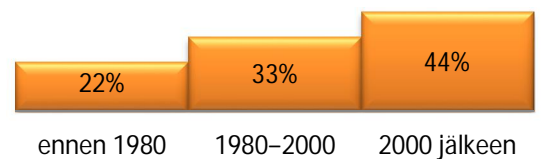
#### YHTEENVETO

Kullaanjärven alueella on pääasiassa vapaa-ajan asutusta. Vesi saadaan omista talousvesikaivoista ja 14 kiinteistöllä vesi kannetaan sisään.

Valtaosalla alueen kiinteistöllä syntyy vain vähäisiä jätevesimääriä. Muilla kuin vähäisten jätevesimäärien kohteilla on käytössä saostussäiliöt harmaille jätevesille, josta on purku maaperään tai yksinkertainen maaperäkäsittely harmaille vesille. Kuudella kohteella oli käytössä vesivessa, mistä yksi voidaan tulkita nykyisellään laittomaksi. Kyseessä oli vapaa-ajan asunto josta wc-vedet johdettiin 1-osaisen saostussäiliön kautta maahan.



Kuva 2. Järjestelmätyypit (n=19)



Kuva 3. Järjestelmien ikäjakauma (n=19)