

<input type="checkbox"/>	Pohjavesialue
<input checked="" type="checkbox"/>	Ranta-alue
<input type="checkbox"/>	Taajaan asuttu alue
<input type="checkbox"/>	Vedenottamon suoja-alue
<input type="checkbox"/>	Vesihuollon kehittämisalue
<input type="checkbox"/>	Muu erityisalue
<input checked="" type="checkbox"/>	Asetuksesta poikkeavat määräykset

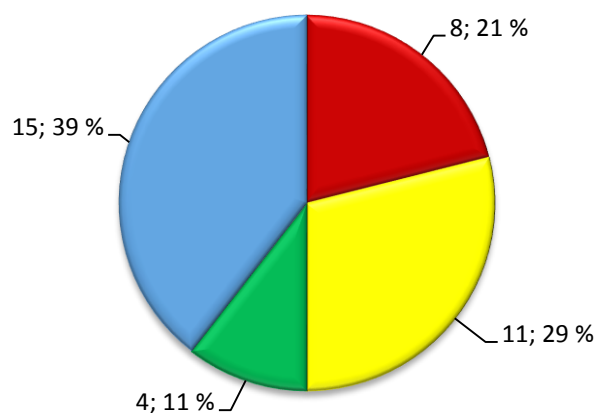
Alueen kiinteistömäärä: n. 50 kpl

**Kartoitus- ja neuvontakierros:**

- Lokakuu 2013, elokuu 2014
- Virve Kohijoki, Henrika Lundberg/ LUVVY
- 37 kiinteistöä
- 38 kohdetta
- toteuma 74 %

TILASTOTIETOA KARTOITUS- JA NEUVONTA KÄYNNEILTÄ

	kpl	%
<b>Asutuksen tyyppi</b> (kiinteä/ vapaa-aika)	15/23	39/61
<b>Asukasmäärä</b>	86	
<b>Vedenhankinta</b> (vesijohto/ oma kaivo)	0/33	0/100
<b>Kaivotyyppi</b> (pora-/ rengaskaivo)	20/7	74/26
<b>Käymälän erillisviemäröinti</b> (kyllä/ ei)	5/12	19/71
<b>Jätevesiselvitys/-suunnitelma</b> (kyllä/ ei)	16/22	42/58
<b>Käyttö- ja huolto-ohje</b> (kyllä/ ei)	5/33	13/87
<b>Laittomat tapaukset</b>		

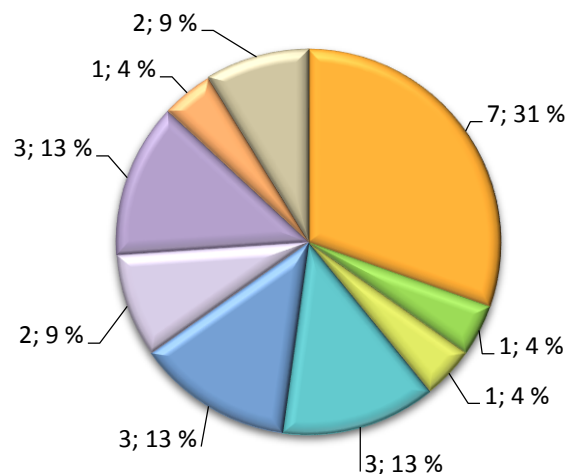


YHTEENVETO

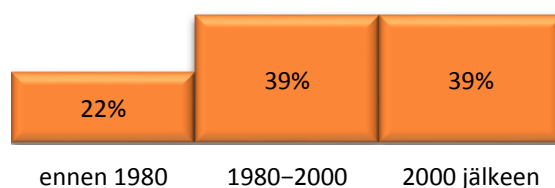
Talpelan alueella sijaitsevat ranta-alueet kuuluvat Hormajärveen ja Lohjanjärven Outamonjärveen. Kartoitetuista kiinteistöistä enemmistö on vapaa-ajan käytössä. Kaikki kiinteistöt käyttävät vedenhankintaan omia kaivoja. Valtaosa alueen kaivoista on porakaivoja.

Yli kolmasosalla alueen kiinteistöistä muodostuu vain vähäisiä määriä jätevesiä. Yhteensä puolet jätevesijärjestelmistä on uudistamistarpeessa tai vaatii pieniä parannuksia tai seurantaa. Yleisimpiä jätevesijärjestelmiä ovat saostuskaivot, joista purku maaperään tai ojaan, umpisäiliö kaikille vesille tai kaksoisviemäröidyt kohteet, joissa on umpisäiliö ja maasuodattamo sekä 1980-luvulta peräisin olevat laitepuhdistamot. Neljää kartoitetuista kiinteistöistä koskee ikävapautus.

Kuva 1. Jätevesijärjestelmien uudistamistarve (n=38)



Kuva 2. Jätevesijärjestelmätyyppit (n=23)



Kuva 3. Jätevesijärjestelmien ikäjakauma (n=23)