

X	Pohjavesialue
X	Ranta-alue
	Taajaan asuttu alue
	Vedenottamon suoja-alue
	Vesihuollon kehittämisalue
	Muu erityisalue
X	Asetuksesta poikkeavat määräykset

Alueen kiinteistömäärä: 17 kpl

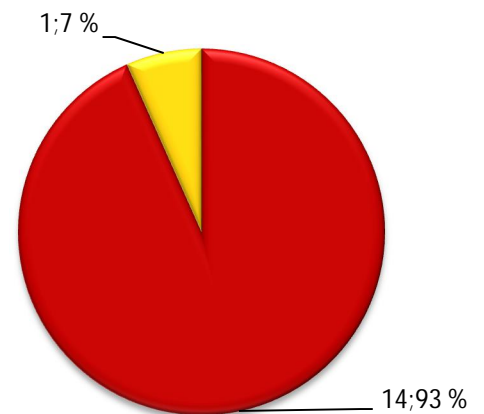
Kartoitus- ja neuvontakierros:

- Kesäkuu 2013
- Virve Kohijoki / LUVY
- 15 kiinteistöä
- 15 kohdetta
- toteuma 88 %

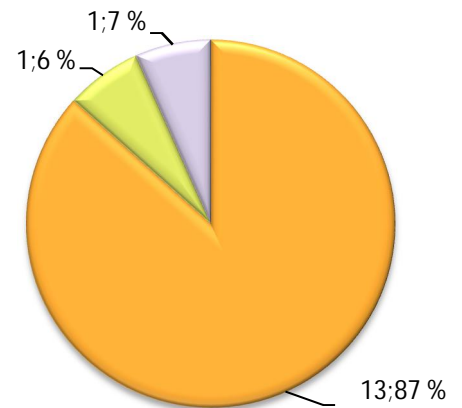
V1 T1

TILASTOTIETOA KARTOITUS- JA NEUVONTAKÄYNNEILTÄ

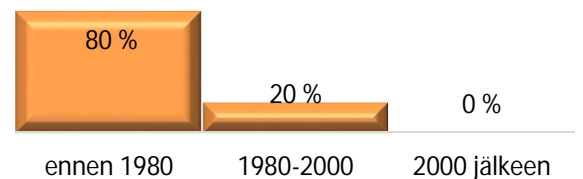
	kpl	%
Asutuksen tyyppi (kiinteä/ vapaa-aika)	14/1	93/7
Asukasmäärä	25	
Vedenhankinta (vesijohto/ oma kaivo)	15/0	100/0
Käymälän erillisviemäröinti (kyllä/ ei)	1/14	7/93
Jätevesiselvitys/ -suunnitelma (kyllä/ ei)	4/10	27/73
Käyttö- ja huolto-ohje (kyllä/ ei)	0/15	0/100
Laittomat tapaukset		



Kuva 1. Järjestelmän uudistamistarve (n=15)



Kuva 2. Järjestelmätyypit (n=15)



Kuva 3. Järjestelmien ikäjakauma (n=15)

YHTEENVETO

Saukkolassa osa kiinteistöstä sijaitsee Nummenjoen ranta-alueella ja osa kiinteistöistä sijaitsee pohjavesialueella. Yhtä lukuun ottamatta kaikki läpikäytyt kiinteistöt olivat ympärivuotisessa käytössä. Kaikki kiinteistöt ovat liitettynä vesijohtoverkkoon.

Alueella ei ole yhtään vaatimuksia täyttävää jätevesijärjestelmää. Yksi järjestelmä voi pienillä parannuksilla olla vaatimukset täyttävä, mutta muut järjestelmät ovat akuutissa uudistamistarpeessa. Yleisin järjestelmätyyppi alueella ovat saostuskaivot, joista purku maaperään tai ojaan. Ikäpoikkeus koskee jopa 8 kiinteistöä, eli puolta kohteista.

Alue sijaitsee olemassa olevan viemäriverkoston liepeillä. Kiinnostusta liittymiseen oli havaittavissa vaikka alue ei kuulu vesihuollon kehittämisalueisiin. Alueen asukkaita tulisi tiedottaa, miten viemäriverkoston liittymisen käytännössä järjestetään. Tiedottaminen tulee toteuttaa hyvissä ajoin ennen siirtymäajan päättymistä.