

<input type="checkbox"/>	Pohjavesialue
<input checked="" type="checkbox"/>	Ranta-alue
<input checked="" type="checkbox"/>	Taajaan asuttu alue
<input type="checkbox"/>	Vedenottamon suoja-alue
<input type="checkbox"/>	Vesihuollon kehittämialue
<input type="checkbox"/>	Muu erityisalue
<input checked="" type="checkbox"/>	Asetuksesta poikkeavat määräykset

Alueen kiinteistömäärä: n. 56 kpl

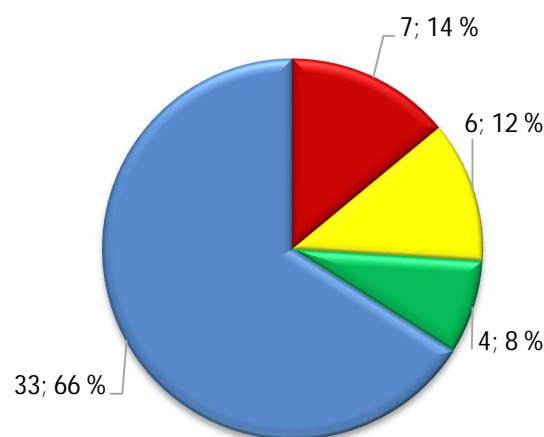
Kartoitus- ja neuvontakerros:

- Kesä-heinäkuu 2013
- Virve Kohijoki / LUVY
- 51 kiinteistöä
- 50 kohdetta
- toteuma 91 %

V3 T3

### TILASTOTIETOA KARTOITUS- JA NEUVONTAKÄYNNEILTÄ

	kpl	%
Asutuksen tyyppi (kiinteä/ vapaa-aika)	7/45	13/87
Asukasmäärä	114	
Vedenhankinta (vesijohto/ oma kaivo)	0/44	0/100
Kaivotyyppi (pora-/ rengaskaivo)	25/19	48/52
Käymälän erillisviemärointi (kyllä/ ei)	4/9	31/69
Jätevesiselvitys/ -suunnitelma (kyllä/ ei)	19/31	28/62
Käyttö- ja huolto-ohje (kyllä/ ei)	5/45	10/90
Laittomat tapaukset		

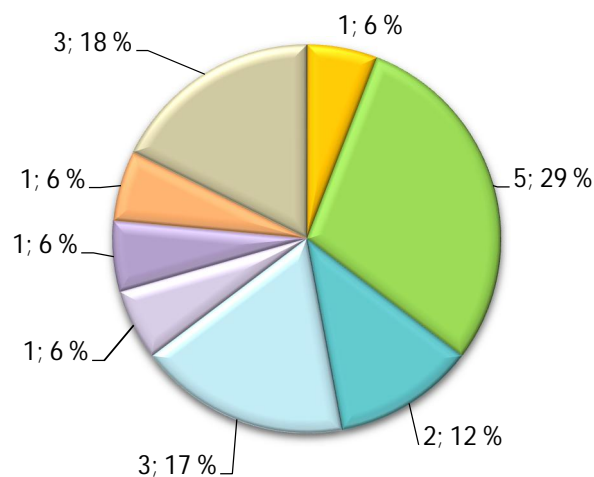


Kuva 1. Järjestelmien uudistamistarve (n=50)

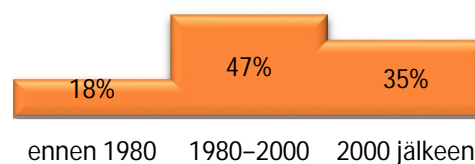
### YHTEENVETO

Linnaniemi on taajaan asuttu niemi Lohjan järven rannalla. Valtaosa alueen kiinteistöistä on vapaa-ajan käytössä. Yleisin vedenhankintatapa alueella on oma kaivo. Kiinteistöt, joilla ei ole omaa kaivoa käyttävät järvivettä ja tuovat usein talousveden mukanaan.

Yli puolella alueiden kiinteistöistä syntyy vain vähäisiä jätevesimääriä. Vain yksittäisillä vähäisen jätevesimäärän kohteilla oli aikomuksena lisätä varustelutasoa lähivuosina. Suurempien jätevesimäärien kiinteistöillä jätevesijärjestelmien uudistamistarpeet jakautuvat suhteellisen tasaisesti uusittavien, korjausta tai seurantaa vaativien ja kunnossa olevien järjestelmien välillä. Yleisin jätevesijärjestelmä alueella on umpisäiliö wc-vesille ja maahanimeytys harmaille vesille sekä muut järjestelmät, esimerkiksi imeytyskenttä harmaille vesille.



Kuva 2. Järjestelmätyypit (n= 17)



Kuva 3. Järjestelmien ikäjakauma (n= 17)