

|                          |                                   |
|--------------------------|-----------------------------------|
| <input type="checkbox"/> | Pohjavesialue                     |
| <input type="checkbox"/> | Ranta-alue                        |
| <input type="checkbox"/> | Taajaan asuttu alue               |
| <input type="checkbox"/> | Vedenottamon suoja-alue           |
| <input type="checkbox"/> | Vesihuollon kehittämisalue        |
| <input type="checkbox"/> | Muu erityisalue                   |
| <input type="checkbox"/> | Asetuksesta poikkeavat määräykset |

Alueen kiinteistömäärä: 35 kpl

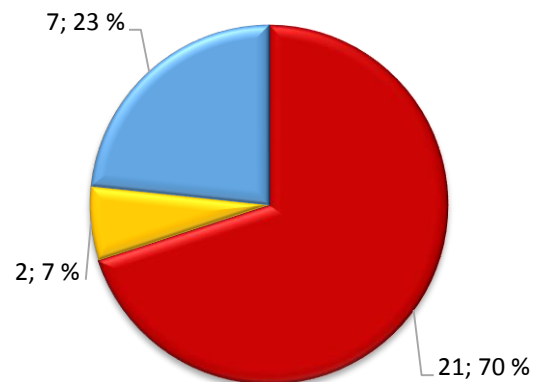
**Kartoitus- ja neuvontakierros:**

- elokuu 2013
- Virve Kohijoki / LUVY
- 29 kiinteistöä
- 30 kohdetta
- **toteuma 86 %**

V2 T2

TILASTOTIETOA KARTOITUS- JA NEUVONTA KÄYNNEILTÄ

|   | kpl   | %     |
|---|-------|-------|
| <b>Asutuksen tyyppi</b> (kiinteä/ vapaa-aika)     | 19/10 | 66/44 |
| <b>Asukasmäärä</b>                                | 65    |       |
| <b>Vedenhankinta</b> (vesijohto/ oma kaivo)       | 0/30  | 0/100 |
| <b>Kaivotyyppi</b> (pora-/ rengaskaivo)           | 15/15 | 50/50 |
| <b>Käymälän erillisviemärointi</b> (kyllä/ ei)    | 0/22  | 0/100 |
| <b>Jätevesiselvitys/ -suunnitelma</b> (kyllä/ ei) | 13/17 | 43/57 |
| <b>Käyttö- ja huolto-ohje</b> (kyllä/ ei)         | 2/28  | 7/93  |
| <b>Laittomat tapaukset</b>                        |       |       |



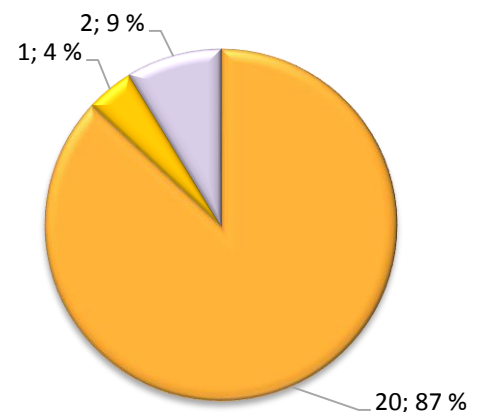
YHTEENVETO

Alue on harvakseltaan asuttua ns. tavallista haja-asutusalueetta. Yli 60 % kiinteistöistä on kiinteästi asuttuja. Kaikki alueen kiinteistöt käyttävät vedenhankintaan omaa kaivoa. Pora- ja rengaskaivot ovat yhtä yleisiä.

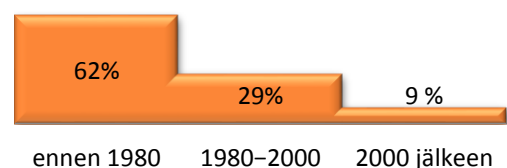
Suurin osa alueen jätevesijärjestelmistä on akuutissa uudistamistarpeessa, ne ovat iäkkäitä sekä osa huonokuntoisia (lähinnä saostuskaivojen renkaat liikkuneet). Tähän lukeutuvat kaikki kiinteästi asutut kiinteistöt. Yleisin jätevesijärjestelmä ovat saostuskaivot, joista on purku ojaan tai maaperään. Ikäpoikkeus koskee jopa 8 kartoitetuista kiinteistöistä.

Alue sijaitsee olemassa olevan viemäriverkoston liepeillä. Kiinnostusta liittymiseen oli havaittavissa vaikka alue ei kuulu vesihuollon kehittämisalueisiin. **Alueen asukkaita tulisi tiedottaa, miten viemäriverkoston liittymisen käytännössä järjestetään. Tiedottaminen tulee toteuttaa hyvissä ajoin ennen siirtymäajan päättymistä.**

Kuva 1. Järjestelmien uudistamistarve (n=30)



Kuva 2. Järjestelmätyypit (n=23)



Kuva 3. Järjestelmien ikäjakauma (n=21)