

X	Pohjavesialue
X	Ranta-alue
	Taajaan asuttu alue
	Vedenottamon suoja-alue
X	Vesihuollon kehittämisalue
	Muu erityisalue
X	Asetuksesta poikkeavat määräykset

Alueen kiinteistömäärä: 105 kpl

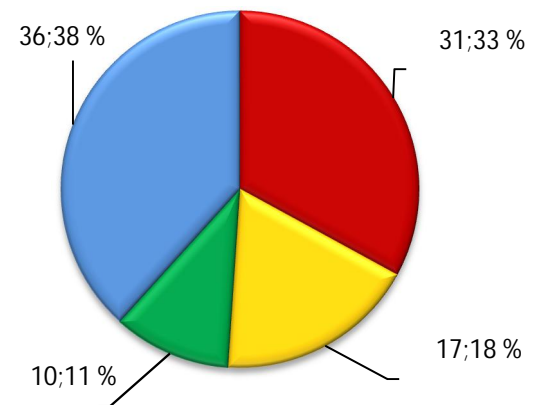
Kartoitus- ja neuvontakierros:

- Kesäkuu 2013
- Virve Kohijoki / LUVY
- 92 kiinteistöä
- 94 kohdetta
- toteuma 88 %

V2 T1

TILASTOTIETOA KARTOITUS- JA NEUVONTA KÄYNNEILTÄ

	kpl	%
Asutuksen tyyppi (kiinteä/ vapaa-aika)	33/61	35/65
Asukasmäärä	196	
Vedenhankinta (vesijohto/ oma kaivo)	0/80	0/100
Kaivotyyppi (pora-/ rengaskaivo)	40/40	50/50
Käymälän erillisviemärinti (kyllä/ ei)	9/31	22/78
Jätevesiselvitys/ -suunnitelma (kyllä/ ei)	44/50	47/53
Käyttö- ja huolto-ohje (kyllä/ ei)	19/75	20/80
Laittomat tapaukset		



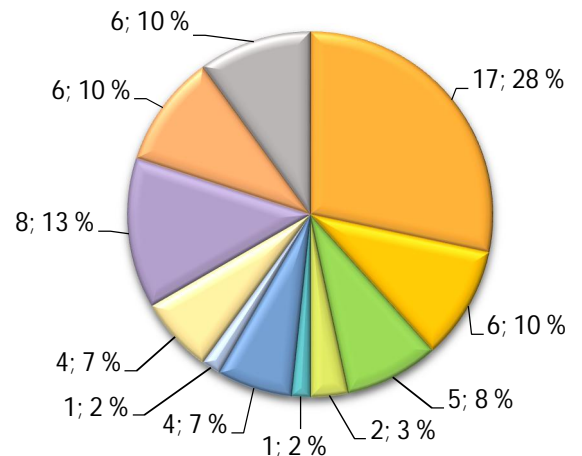
Kuva 1. Järjestelmien uudistamistarve (n=94)

YHTEENVETO

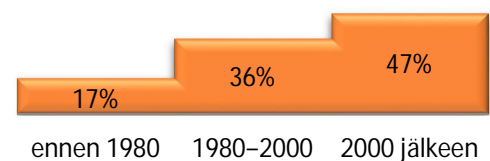
Alueen kiinteistöistä osa sijaitsee Lohjan järven rannalla ja osa pohjavesialueella. 41 kiinteistöä sijaitsee ns. tavallisella haja-asutusalueella. Reilu puolet alueen kiinteistöistä on vapaa-ajan käytössä. Alueella ei ole vesijohtoa, joten kiinteistöillä vedenhankintaan käytetään omaa kaivoa, lähdekaivoa tai vedet kannetaan järvestä.

Suurimmalla osalla alueen kiinteistöistä syntyy vain vähäisiä jätevesimääriä. Muilla kuin vähäisten jätevesimäärien kiinteistöillä noin puolet jätevesijärjestelmistä on uudistamistarpeessa. Alueen järjestelmät ovat monenlaisia mutta yleisin järjestelmä on saostussäiliö, joista on purku maaperään tai ojaan. Ikävapautus koskee jopa 27 kiinteistöä.

Härjänvatsa on vesihuollon kehittämisalue ja alueen läpi kulkee siirtoviemäri, johon osalla kiinteistöistä on mahdollisuus liittyä, mutta liittymisen käytännön järjestelyistä vallitsee epätietoisuutta. Alueella on tarvetta järjestää tiedotusta niille kiinteistöille, joita viemäriin liittymisen koskee. Tiedottaminen tulee toteuttaa hyvissä ajoin ennen siirtymäajan päättymistä.



Kuva 2. Järjestelmätyypit (n=60)



Kuva 3. Järjestelmien ikäjakauma (n=59)