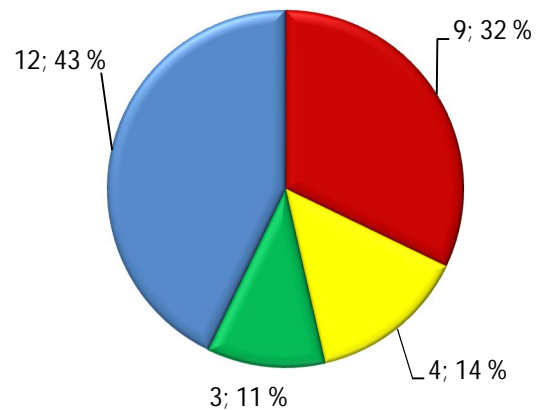
 <p>Länsi-Uudenmaan <b>VESI ja YMPÄRISTÖ</b> ry Västra Nylands vatten och miljö rf</p> <p>LINKKI 2013 Aluekortisto</p>	<b>KARKKILA, VÄHÄVESI</b>		<b>66/2013</b>
	<input type="checkbox"/> Pohjavesialue <input checked="" type="checkbox"/> Ranta-alue <input type="checkbox"/> Taajaan asuttu alue <input type="checkbox"/> Vedenottamon suoja-alue <input type="checkbox"/> Vesihuollon kehittämisa-alue <input type="checkbox"/> Muu erityisalue <input type="checkbox"/> Asetuksesta poikkeavat määräykset	Alueen kiinteistömäärä: n. 30 kpl  Kartoitus- ja neuvontakierros: <ul style="list-style-type: none"> <li>• Heinä-elokuu 2013</li> <li>• Henna Timonen/ LUVY</li> <li>• 22 kiinteistöä</li> <li>• 28 kohdetta</li> <li>• toteuma 76 %</li> </ul>	
			<b>V3 T3</b>

### TILASTOTIETOA KARTOITUS- JA NEUVONTAKÄYNNEILTÄ

	kpl	%
Asutuksen tyyppi (kiinteä/ vapaa-aika)	1/27	4/96
Asukasmäärä	69	
Vedenhankinta (vesijohto/ oma kaivo)	0/14	0/100
Kaivotyyppi (pora-/ rengaskaivo)	2/12	14/86
Käymälän erillisviemärointi (kyllä/ ei)	4/1	80/20
Jätevesiselvitys/ -suunnitelma (kyllä/ ei)	14/14	50/50
Käyttö- ja huolto-ohje (kyllä/ ei)	5/23	18/82
Laittomat tapaukset		

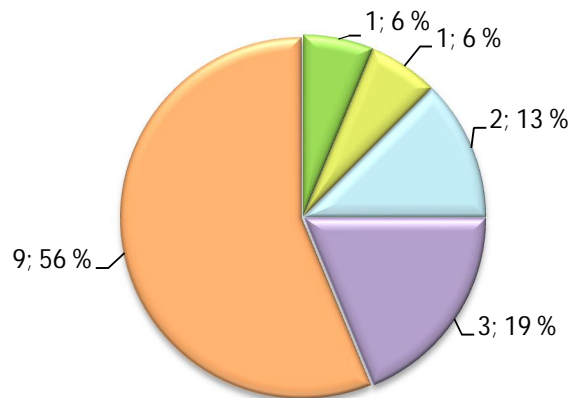


Kuva 1. Järjestelmien uudistamistarve (n=28)


### YHTEENVETO

Vähäveden rannoilla sijaitsee suhteellisen paljon vapaa-ajan-asutusta sekä Vähäveden melontakeskus. Vapaa-ajan-asutus ottaa pääsääntöisesti käyttövetensä omasta tai yhteisestä talousvesikaivosta, mutta moni käyttää myös järvivettä pesuvetenä rantasauoissaan. Kartoitetuista kohteista vain yksi kiinteistö on vakituisesti asuttu.

Alueella vajaa puolet järjestelmistä on akuutissa uudistamistarpeessa tai pienten parannuksien tai seurannan tarpeessa. Vähäistä suurempien jätevesimäärien osalta yleisin järjestelmä on yksinkertainen maaperäkäsittely. Uudistamistarve koskee yleensä harmaiden jätevesien käsittelyä. Lisäksi umpisäiliöistä puuttuu täyttymishälyttimiä.



Kuva 2. Järjestelmätyypit (n=16)



Kuva 3. Järjestelmien ikäjakauma (n=16)