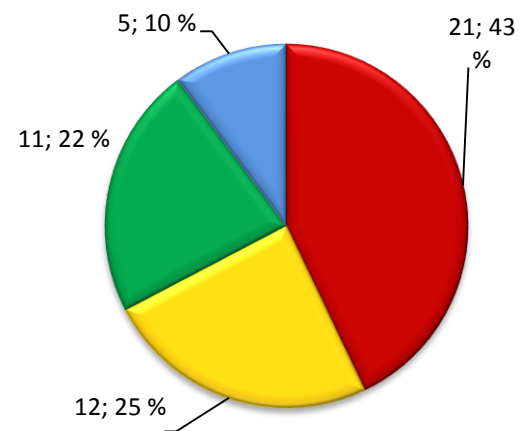
 <p><b>LÄNSI-UUDENMAAN VESI ja YMPÄRISTÖ ry</b> Västra Nylands vatten och miljö rf</p> <p><b>LINKKI 2013</b> Aluekortisto</p>	<b>INKOO, HAGA</b>		<b>60/2013</b>
	<input type="checkbox"/>	Pohjavesialue	Alueen kiinteistömäärä: n. 52 kpl  <b>Kartoitus- ja neuvontakierros:</b> <ul style="list-style-type: none"> <li>touko-kesäkuu, elokuu 2013</li> <li>Karolina Örnmark/LUVY</li> <li>40 kiinteistöä</li> <li>49 kohdetta</li> <li>toteuma 77 %</li> </ul>
	<input checked="" type="checkbox"/>	Ranta-alue	
	<input checked="" type="checkbox"/>	Taajaan asuttu alue	
	<input type="checkbox"/>	Vedenottamon suoja-alue	
	<input type="checkbox"/>	Vesihuollon kehittämisa-alue	
	<input type="checkbox"/>	Muu erityisalue	
<input type="checkbox"/>	Asetuksesta poikkeavat määräykset		
			<b>V2 T3</b>

TILASTOTIETOA KARTOITUS- JA NEUVONTAKÄYNNEILTÄ

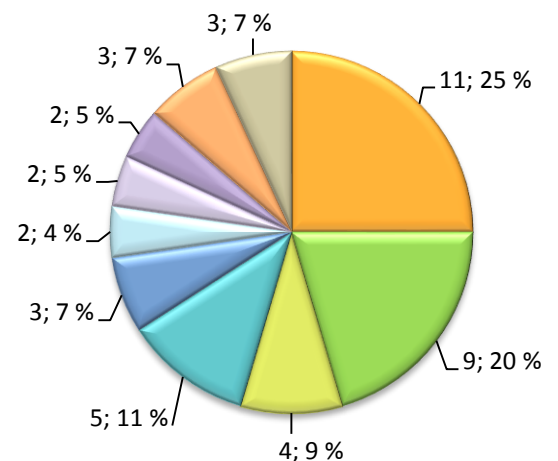
	kpl	%
<b>Asutuksen tyyppi</b> (kiinteä/ vapaa-aika)	28/21	57/43
<b>Asukasmäärä</b>	99	
<b>Vedenhankinta</b> (vesijohto/ oma kaivo)	0/48	0/100
<b>Kaivotyyppi</b> (pora-/ rengaskaivo)	40/8	83/17
<b>Käymälän erillisviemäröinti</b> (kyllä/ ei)	22/26	46/54
<b>Jätevesiselvitys/ -suunnitelma</b> (kyllä/ ei)	18/31	37/63
<b>Käyttö- ja huolto-ohje</b> (kyllä/ ei)	8/41	16/84
<b>Laittomat tapaukset</b>		



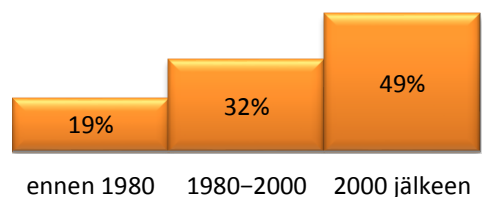
Kuva 1. Järjestelmien uudistamistarve (n=49)

Haga on melko tiiviisti asuttua ranta aluetta. Alueella on sekä ympärivuotista että vapa-ajan asutusta. Vesi saadaan kiinteistöillä omista talousvesikaivoista, niistä porakaivo on yleisin kaivotyyppi.

68 % kartoitetuista jätevesijärjestelmistä on akuutissa uudistamistarpeessa tai pienten parannusten tai seurannan tarpeessa. Tavallisin jätevesijärjestelmä on saostussäiliö kaikille jätevesille. Yleisiä ovat myös umpisäiliö wc-vesille sekä maahanimeytys/ maasuodattamo harmaille vesille. Keskimääräistä useampi, yli puolet järjestelmistä on rakennettu 2000-luvulla. Neljää kartoitetuista kiinteistöistä koskee ikävapautus.



Kuva 2. Järjestelmätyypit (n=44)



Kuva 3. Järjestelmien ikäjakauma (n=37)