

X	Pohjavesialue
	Ranta-alue
	Taajaan asuttu alue
	Vedenottamon suoja-alue
	Vesihuollon kehittämisalue
	Muu erityisalue
X	Asetuksesta poikkeavat määräykset

Alueen kiinteistömäärä: n. 34 kpl

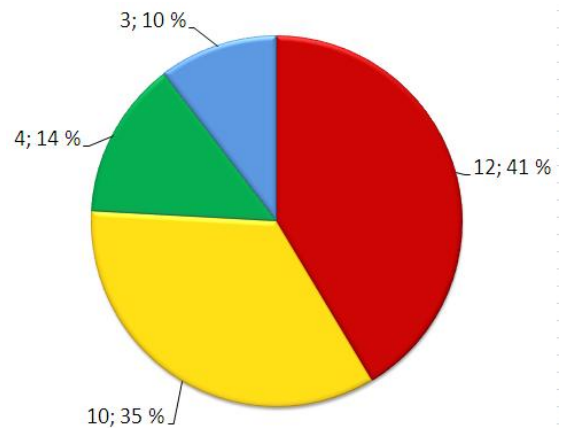
Kartoitus- ja neuvontakierros:

- Toukokuu–kesäkuu 2012
- Sanni Perttunen/ LUVY
- 27 kiinteistöä
- 29 kohdetta
- toteuma 79 %

V1 T3

TILASTOTIETOA KARTOITUS- JA NEUVONTAKÄYNNEILTÄ

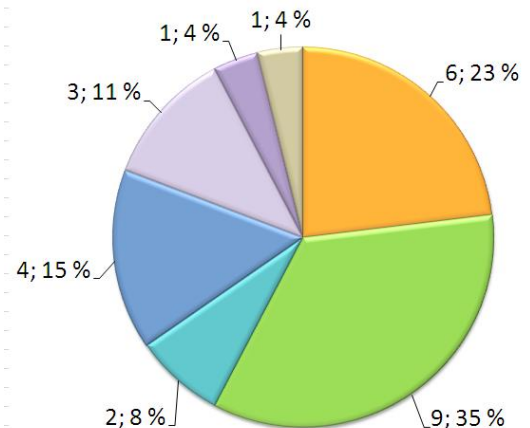
	kpl	%
Asutuksen tyyppi (kiinteä/ vapaa-aika)	25/4	86/14
Asukasmäärä	67	
Vedenhankinta (vesijohto/ oma kaivo)	0/29	0/100
Kaivotyyppi (pora-/ rengaskaivo)	19/10	66/34
Käymälän erillisviemärointi (kyllä/ ei)	16/12	57/43
Jätevesiselvitys/ -suunnitelma (kyllä/ ei)	8/21	28/72
Käyttö- ja huolto-ohje (kyllä/ ei)	3/26	10/90
Laittomat tapaukset	0	0



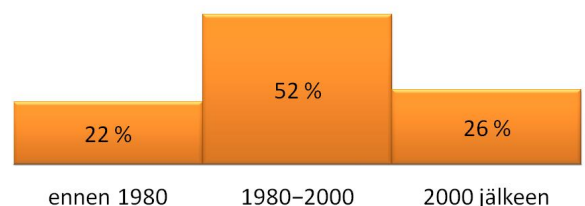
Kuva 1. Järjestelmien uudistamistarve (n=29)

Selin alueella on pääosin ympärivuotisesti asuttuja kiinteistöjä. Kaikki läpikäytyt kiinteistöt saavat talousvetensä omasta kaivosta.

Alueella 55 % järjestelmistä ei täyttänyt ympäristönsuojelumääräysten vaatimuksia. Asetuksen mukaan 41 % järjestelmistä on akuutissa uudistamistarpeessa ja 35 % on pienten parannuksien tai seurannan tarpeessa. Tavallisimmat järjestelmät ovat umpisäiliö ja maahanimeytys sekä saostussäiliöt kaikille jätevesille. Selin alueella yli 70 % järjestelmistä on rakennettu ennen 2000, joten moni järjestelmä tulee käyttöikänsä päähän lähivuosina. Vain yhtä kiinteistöä koskee ikäpoikkeus



Kuva 2. Järjestelmätyypit (n=26)



Kuva 3. Järjestelmien ikäjakauma (n=23)