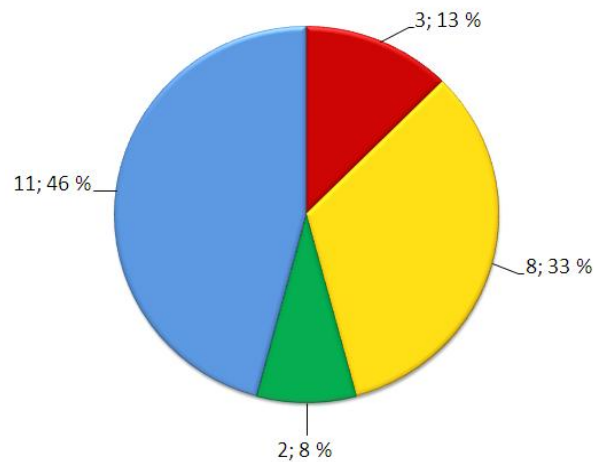
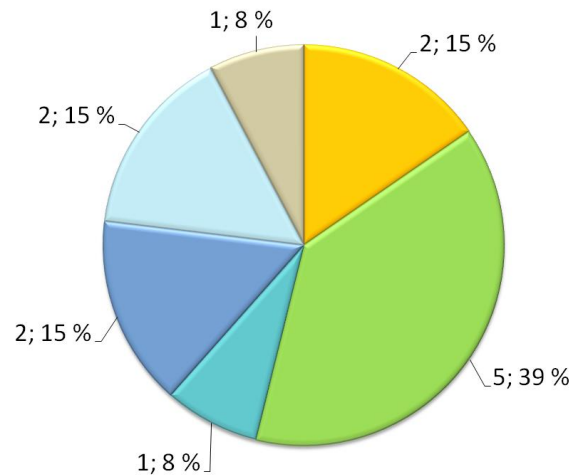
 <p>Länsi-Uudenmaan VESI ja YMPÄRISTÖ ry Västra Nylands vatten och miljö rf</p> <p>LINKKI 2012 Aluekortisto</p>	VIHTI, KAITLAMPI		50/2012
	<input type="checkbox"/> Pohjavesialue <input checked="" type="checkbox"/> Ranta-alue <input type="checkbox"/> Taajaan asuttu alue <input type="checkbox"/> Vedenottamon suoja-alue <input type="checkbox"/> Vesihuollon kehittämisalue <input type="checkbox"/> Muu erityisalue <input checked="" type="checkbox"/> Asetuksesta poikkeavat määräykset	Alueen kiinteistömäärä: n. 30 kpl Kartoitus- ja neuvontakierros: <ul style="list-style-type: none"> • heinäkuu 2012 • Sanni Perttunen/ LUVY • 21 kiinteistöä • 24 kohdetta • toteuma 70 % 	
			V2 T3

TILASTOTIETOA KARTOITUS- JA NEUVONTAKÄYNNEILTÄ

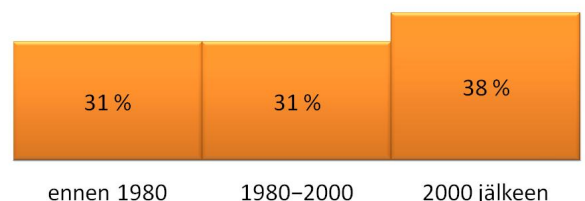
	kpl	%
Asutuksen tyyppi (kiinteä/ vapaa-aika)	0/24	0/100
Asukasmäärä	282	
Vedenhankinta (vesijohto/ oma kaivo)	0/20	0/100
Kaivotyyppi (pora-/ rengaskaivo)	8/12	40/60
Käymälän erillisviemärointi (kyllä/ ei)	7/17	30/70
Jätevesiselvitys/ -suunnitelma (kyllä/ ei)	11/13	46/54
Käyttö- ja huolto-ohje (kyllä/ ei)	1/23	4/96
Laittomat tapaukset	0	0



Kuva 1. Järjestelmien uudistamistarve (n=24)



Kuva 2. Järjestelmätyytit (n=24)



Kuva 3. Järjestelmien ikäjakauma (n=19)

Kaitlammen kiinteistöt ovat vapaa-ajan käytössä ja suurella osalla vedenkulutus on vähäistä. Kiinteistöt sijaitsevat lähellä rantaa ja kaikki saavat talousvetensä omasta kaivosta.

Vajaa puolella alueen kohteista syntyy vain vähäisiä jätevesimääriä. Akuutissa uudistamistarpeessa tai pienten parannusten tai seurannan tarpeessa on n. 46 % kohteista. Tavallisin järjestelmä on umpisäiliö ja maahanimeytys.