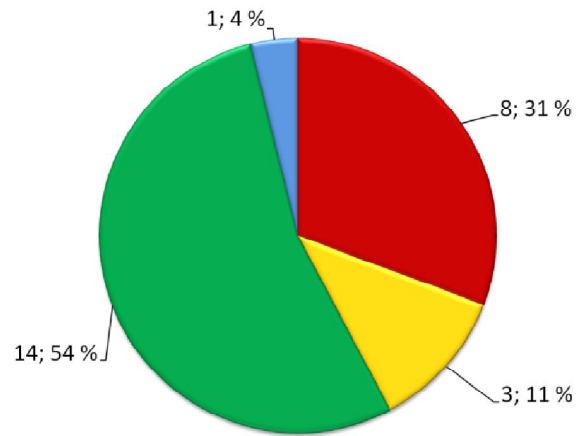
 <p>Länsi-Uudenmaan VESI ja YMPÄRISTÖ ry Västra Nylands vatten och miljö rf</p> <p>LINKKI 2012 Aluekortisto</p>	SIUNTIO, PIKKALA		49/2012
	<input type="checkbox"/> Pohjavesialue <input checked="" type="checkbox"/> Ranta-alue <input type="checkbox"/> Taajaan asuttu alue <input type="checkbox"/> Vedenottamon suoja-alue <input type="checkbox"/> Vesihuollon kehittämisalue <input type="checkbox"/> Muu erityisalue <input type="checkbox"/> Asetuksesta poikkeavat määräykset	Alueen kiinteistömäärä: n. 35 kpl Kartoitus- ja neuvontakierros: <ul style="list-style-type: none"> • heinä–elokuu 2012, lokakuu 2012 • Markus Lagerroos/ LUVY Anna Halonen/LUVY • 25 kiinteistöä • 27 kohdetta • toteuma 71 % 	

V3 T3

TILASTOTIETOA KARTOITUS- JA NEUVONTAKÄYNNEILTÄ

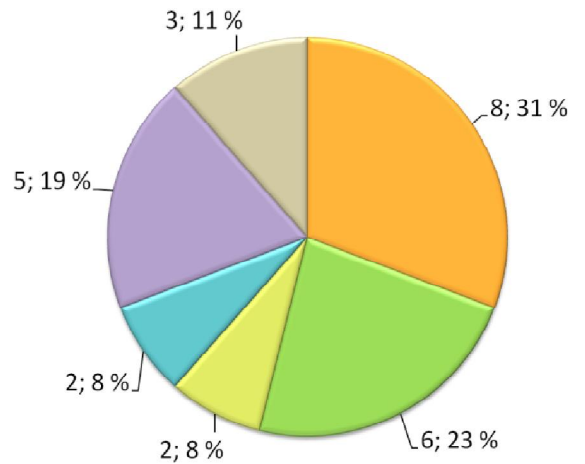
	kpl	%
Asutuksen tyyppi (kiinteä/ vapaa-aika)	23/3	88/12
Asukasmäärä	65	
Vedenhankinta (vesijohto/ oma kaivo)	9/28	24/76
Kaivotyyppi (pora-/ rengaskaivo)	6/22	21/79
Käymälän erillisviemärointi (kyllä/ ei)	11/14	44/56
Jätevesiselvitys/ -suunnitelma (kyllä/ ei)	16/11	59/41
Käyttö- ja huolto-ohje (kyllä/ ei)	5/22	19/81
Laittomat tapaukset	0	



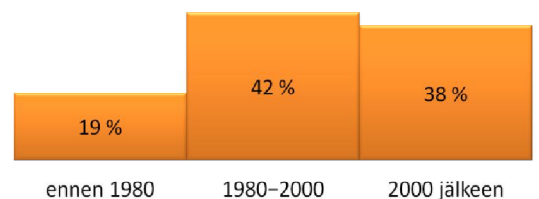
Kuva 1. Järjestelmien uudistamistarve (n=26)

Pikkala on osittain ranta-alueita, mutta suurin osa kartoitetuista kiinteistöistä sijaitsee tavallisella haja-asutusalueella. Asutus on enimmäkseen ympärivuotista, mutta myös vapaa-ajan asutusta löytyy. Vesi saadaan useimmiten omasta talousvesikaivosta, mutta yhdeksällä kiinteistöllä kartoitetuista on liittymä vesijohtoon.

Pikkalassa tavallista suurempi osuus, yli puolet, jätevesijärjestelmistä on jo nykyisellään kunnossa. Tämän selittää osittain se, että alueella on rakennettu keskimääräistä useampia järjestelmiä 2000-luvulla. Lisäksi alueella on imeytyskenttiä, jotka on rakennettu ennen 2000-lukua, mutta ovat neuvojan havaintojen mukaan niin hyväkuntoisia, että täyttänevät asetuksen vaatimukset. Kolme kiinteistöä koskee ikävapautus.



Kuva 2. Järjestelmätyypit (n=26)



Kuva 3. Järjestelmien ikäjakauma (n=26)