

<input type="checkbox"/>	Pohjavesialue
<input type="checkbox"/>	Ranta-alue
<input checked="" type="checkbox"/>	Taajaan asuttu alue
<input type="checkbox"/>	Vedenottamon suoja-alue
<input checked="" type="checkbox"/>	Vesihuollon kehittämisalue
<input type="checkbox"/>	Muu erityisalue
<input type="checkbox"/>	Asetuksesta poikkeavat määräykset

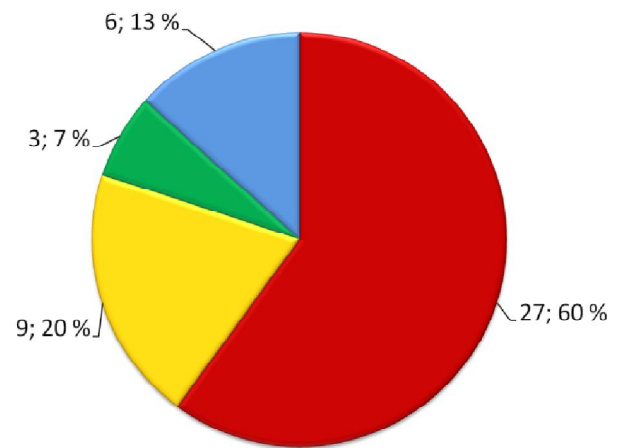
Alueen kiinteistömäärä: n. 52 kpl

Kartoitus- ja neuvontakierros:

- kesäkuu–heinäkuu 2012
- Virve Kohijoki/ LUVY
- 45 kiinteistöä
- 45 kohdetta
- toteuma 87 %

TILASTOTIETOA KARTOITUS- JA NEUVONTAKÄYNNEILTÄ

	kpl	%
Asutuksen tyyppi (kiinteä/ vapaa-aika)	34/11	76/24
Asukasmäärä	117	
Vedenhankinta (vesijohto/ oma kaivo)	0/43	0/100
Kaivotyyppi (pora-/ rengaskaivo)	23/20	53/47
Käymälän erillisviemärointi (kyllä/ ei)	6/29	17/83
Jätevesiselvitys/ -suunnitelma (kyllä/ ei)	21/24	47/53
Käyttö- ja huolto-ohje (kyllä/ ei)	5/30	14/86
Laittomat tapaukset	0	

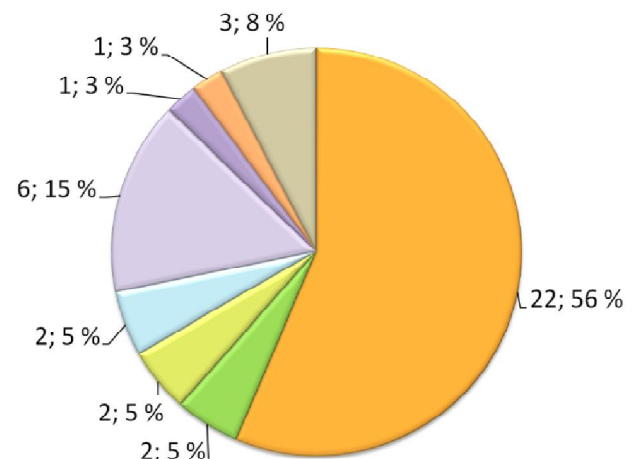


Kuva 1. Järjestelmien uudistamistarve (n=45)

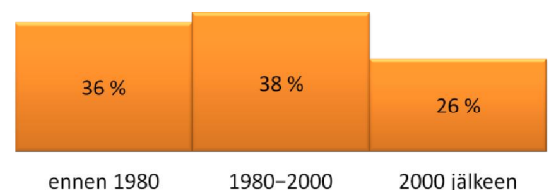
Karstun alueen kiinteistöistä enemmistö on ympärivuotisessa käytössä. Kaikkien kiinteistöjen vedenhankinta on oman talousvesikaivon varassa.

Akuutissa uudistamistarpeessa on kartoituksen perusteella noin 60 % alueen jätevesijärjestelmistä. Lisäksi 20 % vaatii joko pieniä parannuksia tai seurantaa. Moni seurattavista järjestelmistä on rakennettu ennen 2000-lukua ja tulee käyttöikänsä päähän muutaman vuoden kuluttua. Tavallisin järjestelmä on saostussäiliöt, joista on purku joko ojaan tai maaperään. Melko yleisiä ovat myös imeytyskentät kaikelle jätevedelle. Muutoin järjestelmätyypit vaihtelevat alueella. Ikävapautus koskee viittä kiinteistöä.

Karstu on vesihuollon kehittämisaluetta ja asukkaat ovat jo aktivoituneet vesihuollon rakentamisessa. Jotta hanke etenisi sujuvasti ja hyvällä aikataululla ennen siirtymäajan päättymistä, on erityisesti kunnan/vesihuoltolaitoksen tuki tarpeellista.



Kuva 2. Järjestelmätyypit (n=39)



Kuva 3. Järjestelmien ikäjakauma (n=39)