



LINKKI 2016
Aluekortisto

VIHTI, PÄÄKSLAHTI

53/2012

X	Pohjavesialue
X	Ranta-alue
	Taajaan asuttu alue
	Vedenottamon suoja-alue
	Vesihuollon kehittämialue
	Muu erityisalue
X	Asetuksesta poikkeavat määräykset

Alueen kiinteistömäärä: n. 39 kpl

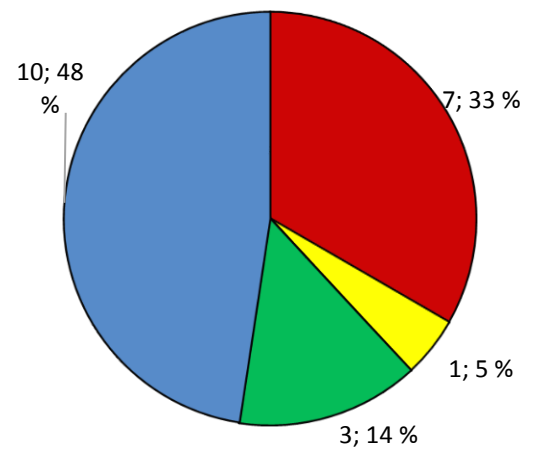
Kartoitus- ja neuvontakerros:

- toukokuu 2012 / elo-syyskuu 2016
- Sanni Perttunen / Hanna Keinänen / LUVY
- 21 kiinteistöä
- 21 kohdetta
- toteuma 54 %

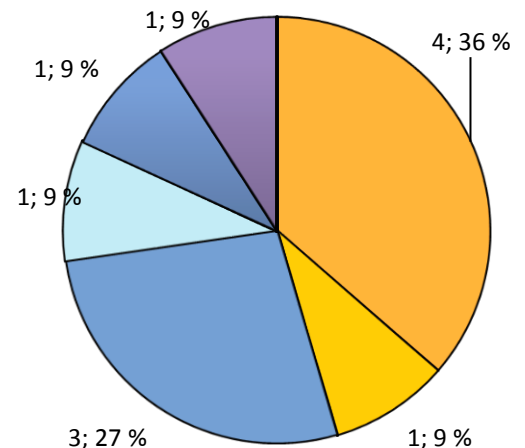
V2 T3

TILASTOTIETOA KARTOITUS- JA NEUVONTAKÄYNNEILTÄ

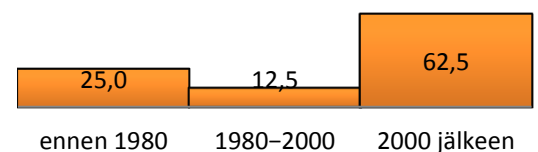
	kpl	%
Asutuksen tyyppi (kiinteä/ vapaa-aika)	6/15	29/71
Asukasmäärä	50	
Vedenhankinta (vesijohto/ oma kaivo)	0/18	0/100
Kaivotyyppi (pora-/ rengaskaivo)	10/8	56/44
Käymälän erillisviemäröinti (kyllä/ ei)	1/6	14/86
Jätevesiselvitys/ -suunnitelma (kyllä/ ei)	4/17	19/81
Käyttö- ja huolto-ohje (kyllä/ ei)	3/13	19/81
Laittomat tapaukset	0	0



Kuva 1. Järjestelmien uudistamistarve (n=21)



Kuva 2. Järjestelmätyypit (n=11)



Kuva 3. Järjestelmien ikäjakauma (n=8)

YHTEENVETO

Pääkslahden alueella sijaitsee pohjavesialue, jolla on kolme kartoitetuista kiinteistöistä. Loput kiinteistöt sijaitsevat pääasiassa ranta-alueella.

Pääkslahden alueen kartoitetuista kiinteistöistä suurin osa on vapaa-ajan käytössä. Lähes kaikki kartoitetut kiinteistöt saavat käyttövetensä omasta kaivosta, pora- ja rengaskaivot ovat yhtä yleisiä. Muutamalla kiinteistöllä ei ole omaa kaivoa.

Noin kolmasosa alueen järjestelmistä on akuutissa uudistamistarpeessa. Vain yksi järjestelmä vaatii tarkempaa toiminnan seurantaa. Lähes puolella alueen kohteista muodostui vain vähäisiä määriä jätevettä. Nykyisellään kunnossa olevia järjestelmiä oli noin 15 %. Nämä olivat kaikki umpisäiliöitä kaikille jätevesille. Yleisin järjestelmä alueella ovat saostuskaivot kaikille jätevesille, joista on purku ojaan tai maaperään. Järjestelmät ovat suhteellisen uusia.