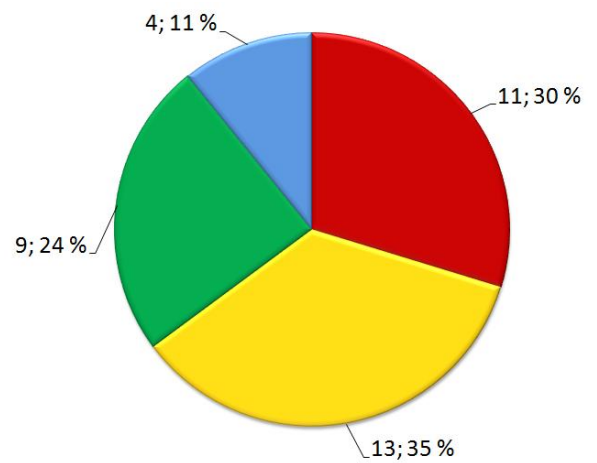
 <p>LINKKI 2012 Aluekortisto</p>	<b>VIHTI, LAUTOJA</b>		<b>36/2011</b>													
	<table border="1"> <tr><td>X</td><td>Pohjavesialue</td></tr> <tr><td></td><td>Ranta-alue</td></tr> <tr><td>X</td><td>Taajaan asuttu alue</td></tr> <tr><td></td><td>Vedenottamon suoja-alue</td></tr> <tr><td></td><td>Vesihuollon kehittämisa-alue</td></tr> <tr><td></td><td>Muu erityisalue</td></tr> <tr><td>X</td><td>Asetuksesta poikkeavat määräykset</td></tr> </table>	X	Pohjavesialue		Ranta-alue	X	Taajaan asuttu alue		Vedenottamon suoja-alue		Vesihuollon kehittämisa-alue		Muu erityisalue	X	Asetuksesta poikkeavat määräykset	<p>Alueen kiinteistömäärä: n. 45 kpl</p> <p>Kartoitus- ja neuvontakierros:</p> <ul style="list-style-type: none"> <li>• heinäkuu–syyskuu 2011</li> <li>• Sanni Perttunen/ LUVY</li> <li>• 39 kiinteistöä</li> <li>• 41 kohdetta</li> <li>• toteuma 87 %</li> </ul>
X	Pohjavesialue															
	Ranta-alue															
X	Taajaan asuttu alue															
	Vedenottamon suoja-alue															
	Vesihuollon kehittämisa-alue															
	Muu erityisalue															
X	Asetuksesta poikkeavat määräykset															
			<b>V1 T3</b>													

### TILASTOTIETOA KARTOITUS- JA NEUVONTAKÄYNNEILTÄ

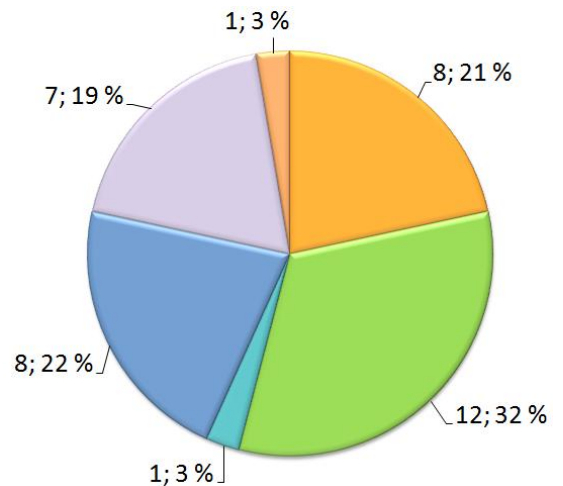
	kpl	%
Asutuksen tyyppi (kiinteä/ vapaa-aika)	38/3	93/7
Asukasmäärä	90	
Vedenhankinta (vesijohto/ oma kaivo)	0/37	0/100
Kaivotyyppi (pora-/ rengaskaivo)	17/20	46/54
Käymälän erillisviemärointi (kyllä/ ei)	16/21	43/57
Jätevesiselvitys/ -suunnitelma (kyllä/ ei)	14/27	34/66
Käyttö- ja huolto-ohje (kyllä/ ei)	2/35	5/95
Laittomat tapaukset	0	0



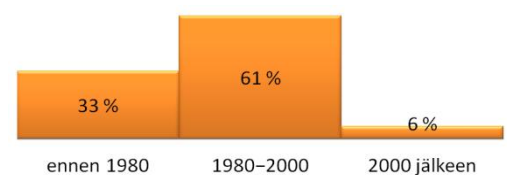
Kuva 1. Järjestelmien uudistamistarve (n=37)

Lautoja on pääasiallisesti vakituisen asutuksen aluetta. Kaikkien kiinteistöjen vedenhankinta on oman talousvesikaivon varassa. Kaikki läpikäytyt kiinteistöt sijaitsevat pohjavesialueella.

Akuutissa uudistamistarpeessa on kartoituksen perusteella noin 30 % alueen jätevesijärjestelmistä. Lisäksi 35 % vaatii joko pieniä parannuksia tai seurantaa. Kuitenkin pohjavesialueesta johtuvien tiukempien vaatimusten takia alueella kiinteistöistä 28 kpl (76 %) ei täytä ympäristönsuojelumääräyksiä. Kaikkiaan Lautojan ympäristössä oli viisi kiinteistöä, jossa ympäristön suojelumääräyksetkin täyttyivät. Ikävapautus koskee kolmea kiinteistöä. Yleisimmät järjestelmät alueella ovat umpisäiliö ja maahanimeytys, umpisäiliö kaikille jätevesille, saostussäiliö kaikille vesille sekä maahanimeytys kaikille vesille.



Kuva 2. Järjestelmätyypit (n=37)



Kuva 3. Järjestelmien ikäjakauma (n=33)