



LINKKI 2013
Aluekortisto

LOHJA, LYLYINEN

30/2011

<input type="checkbox"/>	Pohjavesialue
<input checked="" type="checkbox"/>	Ranta-alue
<input checked="" type="checkbox"/>	Taajaan asuttu alue
<input type="checkbox"/>	Vedenottamon suoja-alue
<input type="checkbox"/>	Vesihuollon kehittämisa-alue
<input type="checkbox"/>	Muu erityisalue
<input checked="" type="checkbox"/>	Asetuksesta poikkeavat määräykset

Alueen kiinteistömäärä: n. 56 kpl

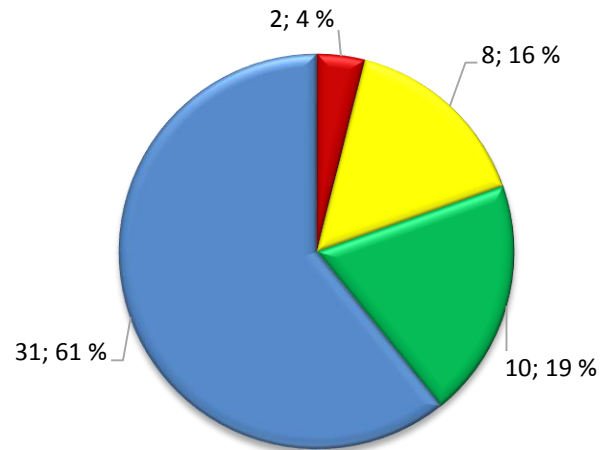
Kartoitus- ja neuvontakierros:

- heinäkuu 2011, heinäkuu 2013
- LUVY: Joonas Mämmelä, Virve Kohijoki
- 47 kiinteistöä
- 51 kohdetta
- toteuma 83 %

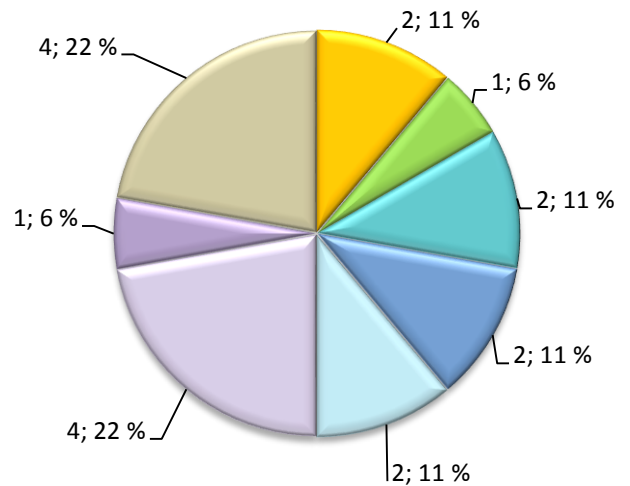
V3 T3

TILASTOTIETOA KARTOITUS- JA NEUVONTAKÄYNNEILTÄ

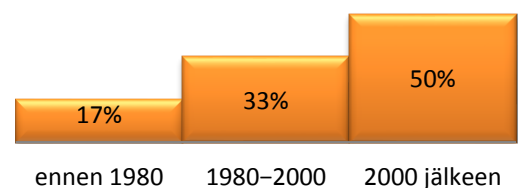
	kpl	%
Asutuksen tyyppi (kiinteä/ vapaa-aika)	4/47	5/95
Asukasmäärä	113	
Vedenhankinta (vesijohto/ oma kaivo)	0/38	0/100
Kaivotyyppi (pora-/ rengaskaivo)	25/13	66/34
Käymälän erillisviemärointi (kyllä/ ei)	9/6	60/40
Jätevesiselvitys/ -suunnitelma (kyllä/ ei)	18/33	35/65
Käyttö- ja huolto-ohje (kyllä/ ei)	5/46	10/90
Laittomat tapaukset	0	0



Kuva 1. Järjestelmien uudistamistarve (n=51)



Kuva 2. Järjestelmätyypit (n=18)



Kuva 3. Järjestelmien ikäjakauma (n=18)

YHTEENVETO

Lylyinen on taajaan asuttu niemi Lohjanjärven rannalla. Valtaosa alueen kiinteistöistä ovat vapaa-ajan käytössä. Yleisin vedenhankintatapa alueilla on oma kaivo. Kiinteistöt, joilla ei ole omaa kaivoa käyttävät järvivettä ja tuovat usein talousveden mukanaan.

Yli puolella kiinteistöistä syntyy vain vähäisiä jätevesiä ja n 20 % kohteista on jo nykyisellään kunnossa. Vain yksittäiset vähäisen jätevesimäärän kohteista olivat suunnitelleet varustelun lisäämistä lähivuosina. Alueelta löytyy laaja skaala järjestelmiä, joista yleisin on maahanimeytys kaikille jätevesille. Järjestelmät ovat alueella keskimääräistä hieman uudempia; puolet on rakennettu 2000-luvulla.