

**Länsi-Uudenmaan  
VESI ja YMPÄRISTÖ ry**  
Västra Nylands vatten och miljö rf

**LINKKI 2012  
Aluekortisto**

## KARKKILA, VATTOLA-JÄRVENPÄÄ

**17/2010**

X	Pohjavesialue
X	Ranta-alue
X	Taajaan asuttu alue
	Vedenottamon suoja-alue
	Vesihuollon kehittämisalue
	Muu erityisalue
	Asetuksesta poikkeavat määräykset

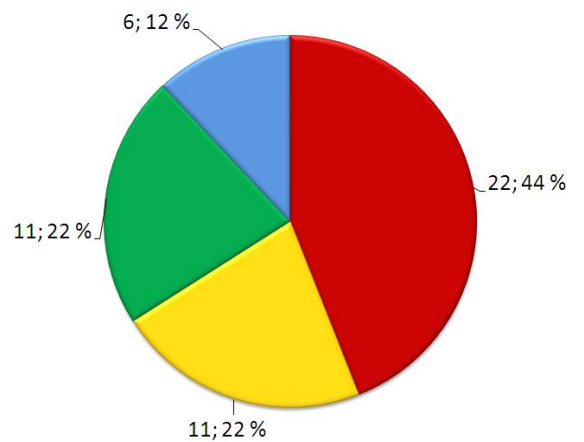
Alueen kiinteistömäärä: n. 55 kpl  
Kartoitus- ja neuvontakierros:

- elokuu 2010, kesä- heinäkuu 2011
- Karolina Örnmark/ LUVY  
Sanni Perttunen/ LUVY
- 49 kiinteistöä
- 50 kohdetta
- toteuma 89 %

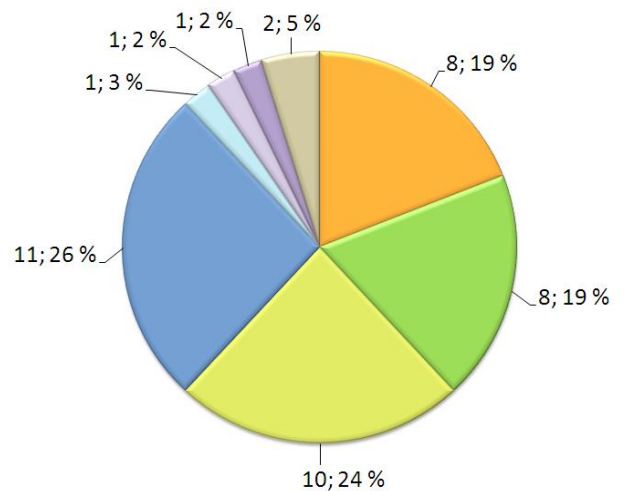
**V1 T1**

**TILASTOTIETOA KARTOITUS- JA NEUVONTAKÄYNNEILTÄ**

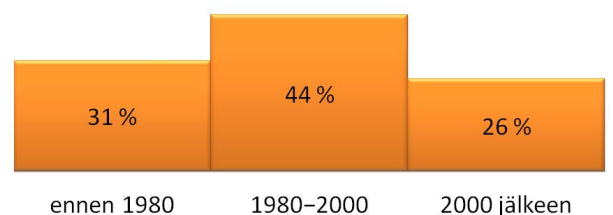
	kpl	%
Asutuksen tyyppi (kiinteä/ vapaa-aika)	40/10	80/20
Asukasmäärä	106	
Vedenhankinta (vesijohto/ oma kaivo)	4/43	9/91
Kaivotyyppi (pora-/ rengaskaivo)	5/38	12/88
Käymälän erillisviemärointi (kyllä/ ei)	23/21	52/48
Jätevesiselvitys/ -suunnitelma (kyllä/ ei)	11/39	22/78
Käyttö- ja huolto-ohje (kyllä/ ei)	6/38	14/86
Laittomat tapaukset	0	0



*Kuva 1. Järjestelmien uudistamistarve (n=50)*



*Kuva 2. Järjestelmätyypit (n=42)*



*Kuva 3. Järjestelmien ikäjakauma (n=39)*

Vattola-Järvenpään alueella on käyty vuosina 2010 ja 2011. Suurin osa alueen kiinteistöistä on ympärivuotisessa käytössä, mutta joukossa on myös muutama vapaa-ajan asunto. Lähes kaikki alueen asukkaista saa vetensä omasta talousvesikaivosta.

Kaksi kolmasosaa kiinteistöistä on akuutissa uudistamistarpeessa tai pienen parantamisen tai seurannan tarpeessa. Alueella yleisin jätevesijärjestelmä on umpisäiliö kaikille jätevesille. Lähes yhtä yleisiä ratkaisuja ovat umpisäiliö ja saostussäiliöt, umpisäiliö ja imeytyskenttä sekä pelkät saostussäiliöt kaikelle jätevedelle.

Osa Vattola-Järvenpään alueista on esitetty vesihuollon kehittämisalueiksi. Tarkentavat selvitykset vesihuollon kehittämisestä tulee saattaa asukkaiden tietoon mahdollisimman nopeasti, jotta virheinvestoinneilta vältytään.