



**LÄNSI-UUDENMAAN  
VESI ja YMPÄRISTÖ ry**  
Västra Nylands vatten och miljö rf

**LINKKI 2012  
Aluekortisto**

## RAASEPORI, LÅNGSTRAND-VIMONBÖLE-ÖBY 09/2009

|                                     |                                   |
|-------------------------------------|-----------------------------------|
| <input type="checkbox"/>            | Pohjavesialue                     |
| <input checked="" type="checkbox"/> | Ranta-alue                        |
| <input checked="" type="checkbox"/> | Taajaan asuttu alue               |
| <input type="checkbox"/>            | Vedenottamon suoja-alue           |
| <input type="checkbox"/>            | Vesihuollon kehittämisa-alue      |
| <input type="checkbox"/>            | Muu erityisalue                   |
| <input type="checkbox"/>            | Asetuksesta poikkeavat määräykset |

Alueen kiinteistömäärä: n. 84 kpl

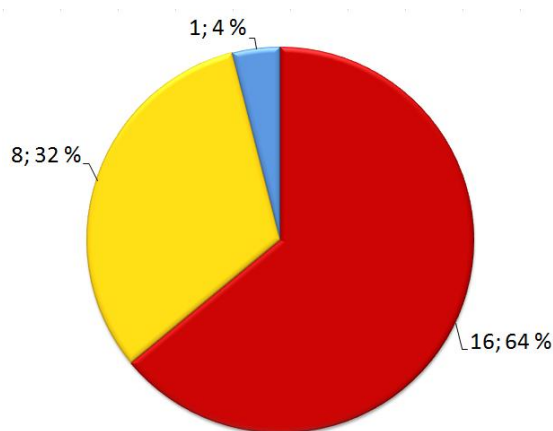
Kartoitus- ja neuvontakierros:

- kesäkuu–heinäkuu 2009
- Karolina Örnmark/ LUVY
- 18 kiinteistöä
- 25 kohdetta
- toteuma 21 %

V1 T2

### TILASTOTIETOA KARTOITUS- JA NEUVONTAKÄYNNEILTÄ

|  | kpl   | %     |
|--|-------|-------|
| Asutuksen tyyppi (kiinteä/ vapaa-aika)     | 13/12 | 52/48 |
| Asukasmäärä                                | 118   |       |
| Vedenhankinta (vesijohto/ oma kaivo)       | 0/25  | 0/100 |
| Kaivotyyppi (pora-/ rengaskaivo)           | 12/14 | 46/54 |
| Käymälän erillisviemärointi (kyllä/ ei)    | 11/13 | 46/54 |
| Jätevesiselvitys/ -suunnitelma (kyllä/ ei) | 8/17  | 32/68 |
| Käyttö- ja huolto-ohje (kyllä/ ei)         | 2/22  | 8/92  |
| Laittomat tapaukset                        | 0     | 0     |

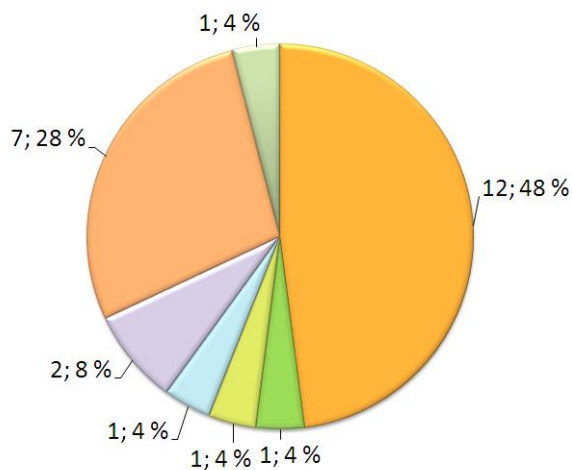


Kuva 1. Järjestelmien uudistamistarve (n=25)

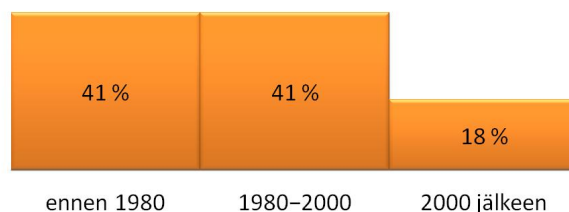
Alueen kiinteistönomistajille tarjottiin kirjeitse mahdollisuus varata neuvontakäynti. Kiinteistöille ei siis ehdotettu neuvonta-aikaa. Lähestymistavasta johtuen toteuma jäi alhaiseksi, noin viidennes kiinteistöistä tavoitettiin. Tuloksia ei siis voi yleistää koko aluetta koskevaksi. Lainsäädäntö ja ympäristöhallinnon ohjeet ovat muuttuneet neuvontakierroksen jälkeen, joten uudistamistarve voi olla muuttunut.

Tavoitettu asutus jakaantuu melko tasaisesti ympärivuotisiin ja vapaa-ajanasuntoihin. Jätevesijärjestelmäkannasta lähes 90 % on yli 10 vuotta vanhoja, mutta osa uusista järjestelmistä jäi kartoituksen ulkopuolelle lähestymistavasta johtuen. Järjestelmistä lähes puolet on pelkkiä saostuskaivoja, joiden uudistamistarve ei ole muuttunut. Osa kohteista, joilla on yksinkertainen maaperäkäsittely, voidaan luultavasti nykytulkinnan mukaan laskea vähäisen jätevesimäärän piiriin.

Johtopäätösten tekemiseksi alueen tilanne tulisi selvittää tarkemmin joko uuden neuvontakierroksen avulla tai valvonnallisoin keinoin (ensisijaisesti selvitysten pyytäminen). Loppujen kiinteistöjen läpikäynti vaatisi arviolta 1,5 kuukauden työpanosta. Resurssien mukaan aluetta voi käsitellä joko yhtenä tai kolmena erillisenä alueena.



Kuva 2. Järjestelmätyypit (n=25)



Kuva 3. Järjestelmien ikäjakauma (n=21)