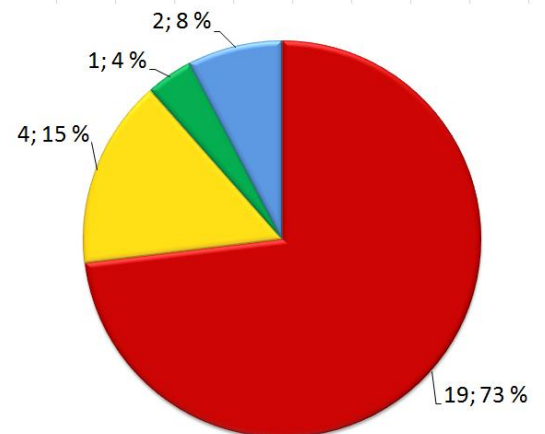
 <p>LINKKI 2012 Aluekortisto</p>	<b>NUMMI-PUSULA, HYÖNÖLÄ</b> <span style="float: right;">04/2009</span>														
	<table border="1"> <tr><td>X</td><td>Pohjavesialue</td></tr> <tr><td></td><td>Ranta-alue</td></tr> <tr><td></td><td>Taajaan asuttu alue</td></tr> <tr><td></td><td>Vedenottamon suoja-alue</td></tr> <tr><td></td><td>Vesihuollon kehittämisalue</td></tr> <tr><td>X</td><td>Muu erityisalue</td></tr> <tr><td>X</td><td>Asetuksesta poikkeavat määräykset</td></tr> </table>	X	Pohjavesialue		Ranta-alue		Taajaan asuttu alue		Vedenottamon suoja-alue		Vesihuollon kehittämisalue	X	Muu erityisalue	X	Asetuksesta poikkeavat määräykset
X	Pohjavesialue														
	Ranta-alue														
	Taajaan asuttu alue														
	Vedenottamon suoja-alue														
	Vesihuollon kehittämisalue														
X	Muu erityisalue														
X	Asetuksesta poikkeavat määräykset														
		<b>V1 T2</b>													

#### TILASTOTIETOA KARTOITUS- JA NEUVONTAKÄYNNEILTÄ

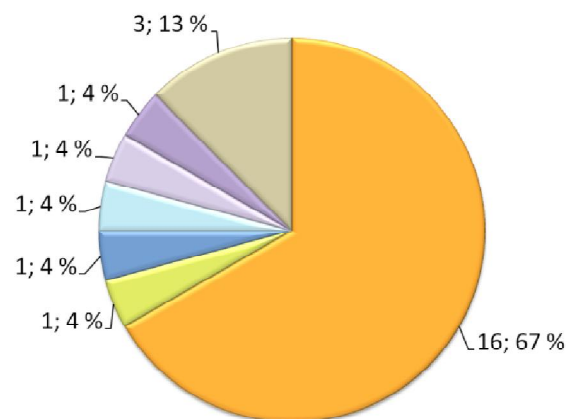
	kpl	%
Asutuksen tyyppi (kiinteä/ vapaa-aika)	22/4	85/15
Asukasmäärä	52	
Vedenhankinta (vesijohto/ oma kaivo)	20/4	83/17
Kaivotyyppi (pora-/ rengaskaivo)	0/4	0/100
Käymälän erillisviemärointi (kyllä/ ei)	4/20	17/83
Jätevesiselvitys/ -suunnitelma (kyllä/ ei)	3/23	12/88
Käyttö- ja huolto-ohje (kyllä/ ei)	0/24	0/100
Laittomat tapaukset	0	0



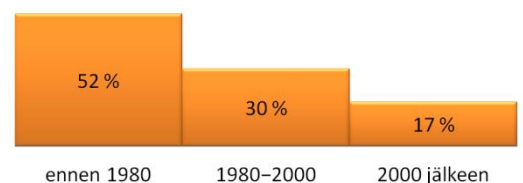
Alueen kiinteistönomistajille tarjottiin ensimmäisellä kierroksella kirjeitse mahdollisuus varata neuvontakäynti. Neuvonnan ulkopuolelle jääneille kiinteistöille ehdotettiin neuvonta-aikaa toisella kierroksella. Toteuma jäi melko kuitenkin alhaiseksi, noin 40 % kiinteistöistä tavoitettiin. Tuloksia ei siis voi yleistää koko aluetta koskevaksi. Lainsäädäntö ja ympäristöhallinnon ohjeet ovat osan kiinteistöistä kohdalla muuttuneet neuvontakierroksen jälkeen, joten uudistamistarve voi olla muuttunut. Osa kiinteistöistä on myös pohjavesialueella, jossa on voimassa asetuksesta poikkeavat määräykset.

Enemmistö alueen kiinteistöistä on ympärivuotisesti asuttuja ja liitetty vesijohtoon. Vain neljä kiinteistöä saa vetensä omasta talousvesikaivosta. Alueelle on suunnitteilla myös viemäriverkosto. Peräti 73 % kartoitetuista järjestelmistä on akuutissa uudistamistarpeessa, mikä on selvästi enemmän kuin keskimääräisesti. Lisäksi 15 % on pienten parannusten tai seurannan tarpeessa. Selvästi tavallisin järjestelmä on saostussäiliö, josta on purku joko maaperään tai ojaan. Muutoin järjestelmien välillä oli paljon hajontaa. Järjestelmät alueella ovat melko vanhoja, yli puolet on rakennettu ennen vuotta 1980.

Hyönölä on vesihuollon kehittämisaluetta ja asukkaat ovat jo aktivoituneet vesihuollon rakentamisessa. Jotta hanke etenisi sujuvasti ja hyvällä aikataululla ennen siirtymäajan päättymistä, on erityisesti kunnan/vesihuoltolaitoksen tuki tarpeellista.



Kuva 2. Järjestelmätyypit (n=24)



Kuva 3. Järjestelmien ikäjakauma (n=23)