



LINKKI 2012  
Aluekortisto

## LOHJA, LEHMIJÄRVI

01/2009

X	Pohjavesialue
X	Ranta-alue
X	Taajaan asuttu alue
	Vedenottamon suoja-alue
	Vesihuollon kehittämialue
	Muu erityisalue
X	Asetuksesta poikkeavat määräykset

Alueen kiinteistömäärä: n. 170 kpl

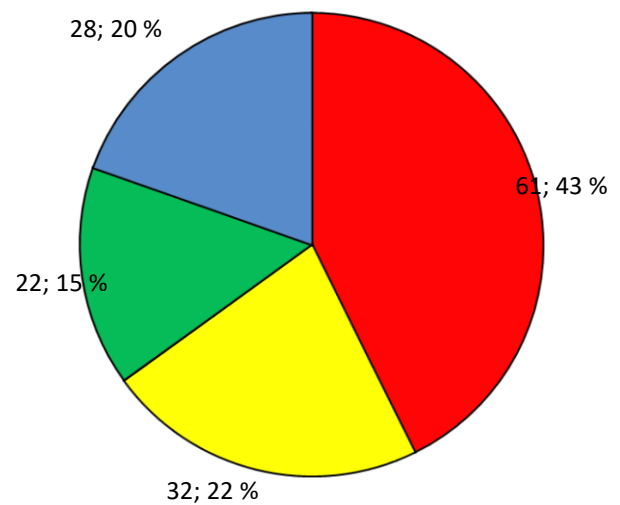
### Kartoitus- ja neuvontakierros:

- heinäkuu–elokuu 2009, elokuu–syyskuu 2019
- Minna Tuominen / Lohjan kaupunki / Virve Ståhl ja Erikka Laitinen / LUVY
- 136 kiinteistöä
- 143 kohdetta
- toteuma 80 %

V1 T2

### TILASTOTIETOA KARTOITUS- JA NEUVONTAKÄYNNEILTÄ

	kpl	%
<b>Asutuksen tyyppi</b> (kiinteä/ vapaa-aika)	88/55	62/38
<b>Asukasmäärä</b>	329	
<b>Vedenhankinta</b> (vesijohto/ oma kaivo)	35/87	29/71
<b>Kaivotyyppi</b> (pora-/ rengaskaivo)	58/29	67/33
<b>Käymälän erillisviemärointi</b> (kyllä/ ei)	27/79	25/75
<b>Jätevesiselvitys/ -suunnitelma</b> (kyllä/ ei)	41/102	29/71
<b>Käyttö- ja huolto-ohje</b> (kyllä/ ei)	17/98	15/85
<b>Laittomat tapaukset</b>	0	0



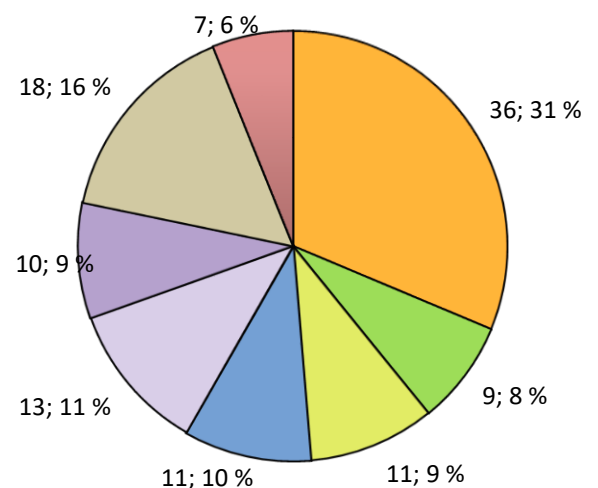
Kuva 1. Järjestelmien uudistamistarve (n=143)

### YHTEENVETO

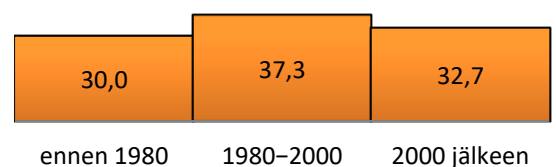
Alueen kohteista selvästi yli puolet on kiinteästi asuttuja. Nämä kohteet sijaitsevat alueen Lohjan puoleisessa päässä. Vedenhankinta perustuu etupäässä omiin talousvesikaivoihin, joista porakaivot ovat yleisempiä.

Lähes puolet alueen jätevesijärjestelmistä ei täytä lainsäädännön puhdistusvaatimuksia. Vähäisten jätevesimäärien kohteita on 20 %. Yleisin jätevesijärjestelmän on saostussäiliöt kaikelle vedelle, joista purku etupäässä maaperään. Kartoitettujen jätevesijärjestelmien ikäjakauma on suhteellisen tasainen.

Lohjan puoleinen pää alueesta on mahdollisesti jäämässä tunnin junan kaavaillon junaradan ja aseman alle.



Kuva 2. Järjestelmätyypit (n=115)



Kuvaajien värien ja lomakkeessa käytettyjen termien selitykset löytyvät aikusivuulta.

Kuva 3. Järjestelmien ikäjakauma (n=110)